

REGIONE LOMBARDA  
COMUNITA' MONTANA DI VALLE CAMONICA  
PARCO DELL'ADAMELLO  
PROVINCIA DI BRESCIA

 **Comune di Savio dell'Adamello**

**PIANO DI GOVERNO DEL TERRITORIO**

**PIANIFICAZIONE E COORDINAMENTO**

PIAN. FRANCESCA BONDIONI  
Piano (BS) - Via Dante n. 3  
MI 0345/01/200 - (ex 0345/01/44)  
ORDINE DEGLI ARCHITETTI, PIANIFICATORI PAESAGGISTI E  
CONSERVATORI DELLA PROVINCIA DI BRESCIA n° 2728

ARCH. MAURIZIO PELAMATTI  
Data Roma-Torino (BS) - Via Belfiore n. 3  
MI 0345/01/200 - (ex 0345/01/44)  
ORDINE DEGLI ARCHITETTI, PIANIFICATORI PAESAGGISTI E  
CONSERVATORI DELLA PROVINCIA DI BRESCIA n° 2985

GEOM. GIORGIA PEDERSOLI  
Pianoro (BS) - Via Cavotti di Sargon n. 4  
BOSCHETTI ALL'ORDINE DI PIANIFICANTI  
DELLA PROVINCIA DI BRESCIA n° 3155

Responsabile del procedimento: Dott. Geol. Luigi Salvetti  
Sindaco Pro Tempore: Sig. Alberto Tosa

ADOTTATO: dal Consiglio Comunale del  
APPROVATO: dal Consiglio Comunale del










**DOCUMENTO DI PIANO**

**ZONIZZAZIONE ACUSTICA DEL TERRITORIO**

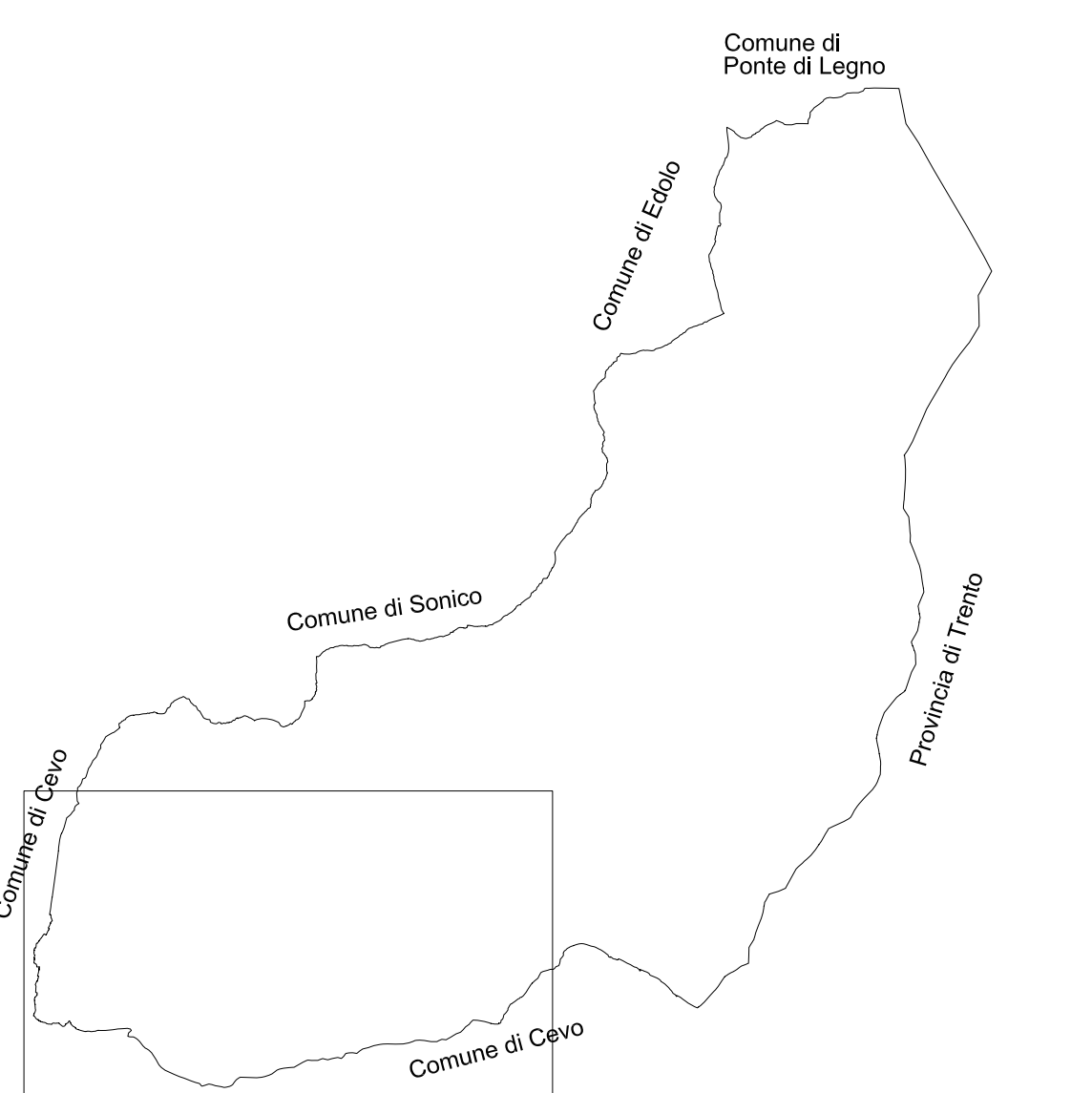
**T 06 DDP**

UNICA  
Scala: 1:10.000

**LEGENDA**

-  CONFINI AMMINISTRATIVI
-  RETE CLASSE 1 (PUBBLICITÀ)
-  CLASSE 1 - AREE PARCHI AMBIENTALI PROTETTE
-  CLASSE 2 - AREE PARCHI AMBIENTALI PROTETTE
-  CLASSE 3 - AREE DI TIPO MISTO
-  CLASSE 4 - AREE DI TIPO AGRICOLA
-  CLASSE 5 - AREE PARCHI AMBIENTALI PROTETTE
-  CLASSE 6 - AREE ESCLUSIVAMENTE INDUSTRIALI
-  LINEE ENERGETICHE

**QUADRO UNIONE**



Comune di Ponte di Legno  
Comune di Sormio  
Comune di Corno di Cava

NORD

