


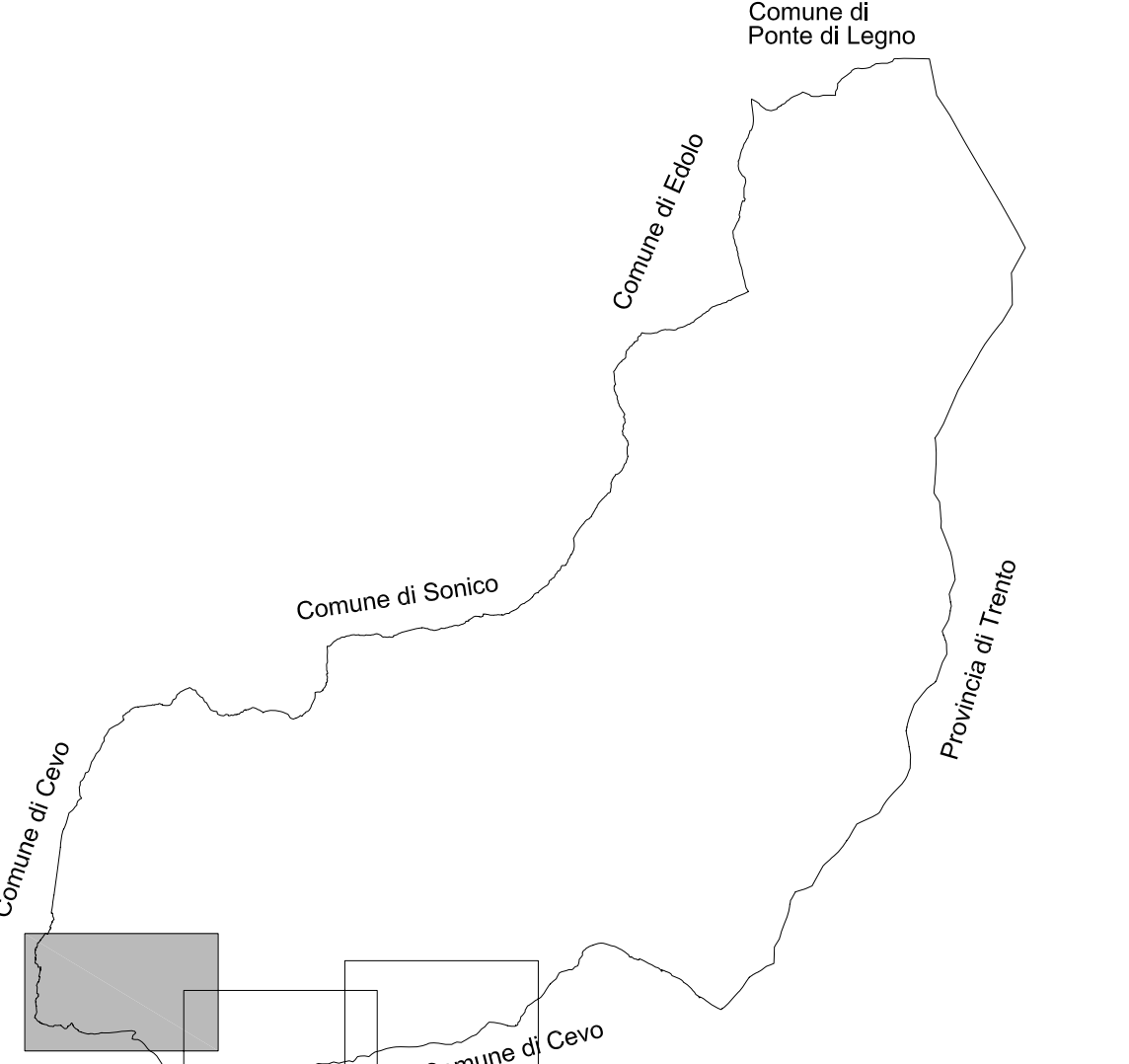



Comune di Saviore dell'Adamello
PIANO DI GOVERNO DEL TERRITORIO
 PIANIFICAZIONE E COORDINAMENTO
 PIAN. FRANCESCA BONDIONI
 PIANO (BS) - 100 DATUM 3, 3
 M. 03/84/50/200 - (in corso di lavori)
 ORDINE DEGLI ARCHITETTI, PIANIFICATORI, PAESAGGISTI E
 CONSULENTI DELLA PROVINCIA DI BRESCIA n° 2728
 ARCH. SAURO FELAMANTI
 DATA: ROMA, ITALIA, 2011, via Belfiore n. 3
 M. 03/84/50/200 - (in corso di lavori)
 ORDINE DEGLI ARCHITETTI, PIANIFICATORI, PAESAGGISTI E
 CONSULENTI DELLA PROVINCIA DI BRESCIA n° 2985
 GEOM. GIORGIA PEDERSOLI
 PIAZZOLA (BS) - via Cavallotti di Sargano n. 4
 SOCIETA' ALLIENIGER DI PRIVATI
 ORDINE DEGLI ARCHITETTI, PIANIFICATORI, PAESAGGISTI E
 CONSULENTI DELLA PROVINCIA DI BRESCIA n° 3155
 Responsabile del procedimento: Dott. Geol. Luigi Salvini
 Sindaco Pro Tempore: Sig. Alberto Tosa
 ADOTTATO: dal Consiglio Comunale con Delibera n. del
 APPROVATO: dal Consiglio Comunale con Delibera n. del
PIANO DEI SERVIZI
RETI TECNOLOGICHE: DISTRIBUZIONE RETE ACQUEDOTTO
T 03a PDS

LEGENDA

LEGENDA DI TUBAZIONI

SIMBOLOGIA

TIPOLOGIA TUBAZIONI

12	Dn 90 PEAD PN 10
12	Dn 90 PEAD PN 10
12	Dn 75 PEAD PN 10
12	Dn 110 PEAD PN 10
12	Dn 63 PEAD PN 10
12	Dn 75 PEAD PN 10
12	Dn 63 PEAD PN 10
12	Dn 110 PEAD PN 10
12	Dn 90 PEAD PN 10
12	Dn 75 PEAD PN 10
12	Dn 90 PEAD PN 10
12	Dn 125 PEAD PN 10
12	Dn 90 PEAD PN 10
12	Dn 90 PEAD PN 10
12	Dn 75 PEAD PN 10
12	Dn 63 PEAD PN 10
12	Dn 75 PEAD PN 10
12	Dn 90 PEAD PN 10
12	Dn 180 PEAD PN 10
12	Dn 125 PEAD PN 10
12	Dn 90 PEAD PN 10
12	Dn 90 PEAD PN 10

QUADRO UNIONE

 Nord

