

PIANO DI GOVERNO DEL TERRITORIO


Pianificazione e coordinamento:
ARCH. CAMOSSÌ MARIA MADDALENA
 Darfo Boario Terme (BS), via Lorenzetti n. 3
 tel 0364/530165 - fax 0364/528120
ORDINE DEGLI ARCHITETTI DELLA PROVINCIA DI BRESCIA n° 856

Collaboratori:

| | | |
|--|---|--|
| PELAMATTI MAURIZIO architetto ORDINE DEGLI ARCHITETTI DELLA PROVINCIA DI BRESCIA 2596 | BONDIONI FRANCESCA urbanista pianificatore ORDINE DEGLI ARCHITETTI DELLA PROVINCIA DI BRESCIA 2778 | PEDERSOLI GIORGIA geometra ORDINE DEI GEOMETRI DELLA PROVINCIA DI BRESCIA |
|--|---|--|

Responsabile del procedimento: Dott. Geol. Luigi Salvetti
Sindaco Pro Tempore: Sig. Alberto Tosa

ADOTTATO: dal Consiglio Comunale con Delibera n. del
APPROVATO: dal Consiglio Comunale con Delibera n. del



DOCUMENTO DI PIANO

TAVOLA DELLE STRATEGIE DI PIANO

SCALA 1:10.000

T 11b DdP

LEGENDA

SISTEMA INSEDIATIVO

- CONFINI AMMINISTRATIVI
- CENTRO ABITATO
- NUCLEI DI ANTICA FORMAZIONE (Art. 2, DPR 380/07 e s.m.i.)
- AMBITI DI TRASFORMAZIONE RESIDENZIALE
- PERMESSI AMBITI DI P.A. RESIDENZIALE

SISTEMA DEI SERVIZI

- AMBITI - MANUBRI DESTINATI A SERVIZI ESISTENTI
- AMBITI - MANUBRI DESTINATI A SERVIZI IN PROGETTO
- STRUTTURE TECNOLOGICHE - DERIVAZIONI SCELTEFFICHE
 - Torretta Paga di Saurio, progetto DNE, DMV 050
 - Torretta Paga di Saurio, Località Drua, ex Azienda Elettrica di Valle Camonica - DMV 1
 - Torretta Paga di Saurio, Località Farnese, progetto Privato - DMV 134
 - Lago Saurio, progetto DNE, DMV 0
 - Torretta Paga Località Lisciani, progetto DNE, DMV 1

SISTEMA PAESISTICO AMBIENTALE

- AMBITI AGRICOLI RICOMPRESI NELLE ZONE DI PROTEZIONE SPECIALE OPIS E DEI SITI DI IMPORTANZA COMUNITARIA (SIC)
- PADIGA DI RISERVA TERRESTRE CONTINUA AL LAGH D'EGGIA (D.lgh. n° 4/2000/4 art. 142, comma 1, lett. b)
- PADIGA DI RISERVA FLUVIALE, TORRENTE E CORDA D'AGGIA (D.lgh. n° 4/2000/4 art. 142, comma 1, lett. c)
- MONTAGNA (D.lgh. n° 4/2000/4 art. 142, comma 1, lett. d)
- GRACCIOLI E CORDI GLACIALI (D.lgh. n° 4/2000/4 art. 142, comma 1, lett. e)
- RELEVAZIONE D'INTERESSE QUANTO DECRETO MINISTERIALE 22 APRILE 1972

VINCOLI E FASCE DI RISPETTO

- ZONA DI TUTELA ASSOLUTA SORGENTI - 10 KM
- LIMITI RISPETTO CAPTAZIONE ACQUE SORGIVE - 200 KM
- LIMITI RISPETTO DEPURAZIONE (1,00 m/s) (D.lgh. n° 1/3000/06 - l. 30/1/94)
- FORMAZIONE DI RISPETTO CANTIERALE

AMBITI A NON TRASFORMAZIONE URBANISTICA

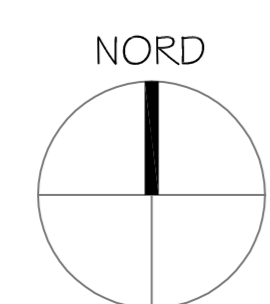
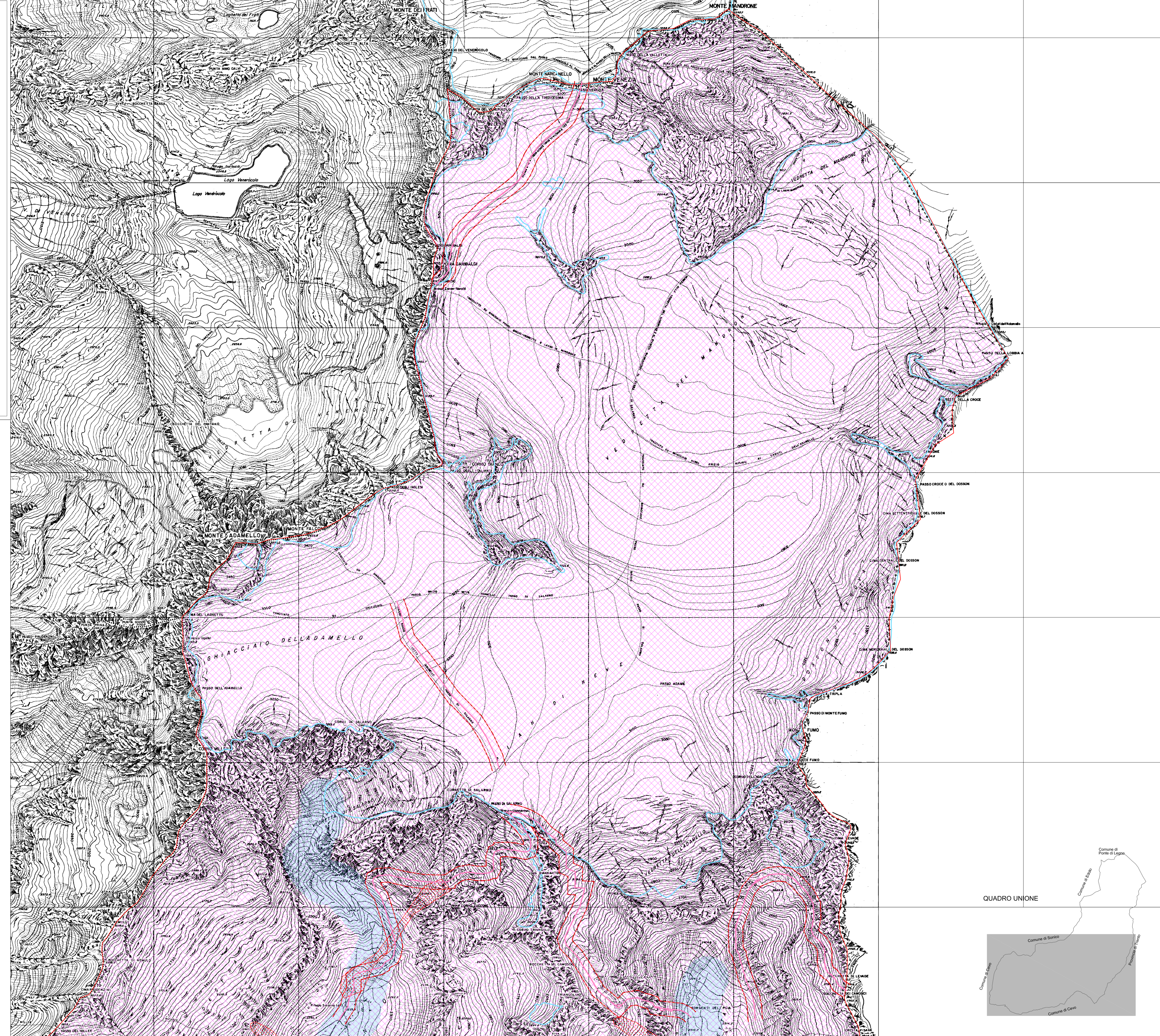
- AREE AGRICOLE DI RISPETTO DELL'ABITATO E DI TUTELA DEGLI AMBITI DI VALORE PAESAGGISTICO-AMBIENTALE ED ECOLOGICO
- AREE DI TUTELA ASSOLUTA

PERIMETRAZIONI DI TUTELA DEL PARCO DELL'ADAMELLO

- ZONA PRATI TERRAZZATI (art. 24 P.T.C.)
- MONUMENTI NATURALI (art. 20 P.T.C.) (Cascate di Maja Grotta, Cascate Località Farnese)
- ZONE ATTREZZATURE ED INDEBOLIMENTI TURISTICI (art. 23 P.T.C.)
- ORIZZONTE AGRICOLA (art. 18 P.T.C.)
- ORIZZONTE ANTROPICO (art. 19 P.T.C.)
- ACCESSO AL PARCO
- SENTIERI E MILITARE
- ZONE DI MAGGIORE AFFLUSSO TURISTICO

AZIONI STRATEGICHE DI PIANO

- NUOVE DIRETTICI DI SVILUPPO RESIDENZIALE
- SALVAGUARDIA DELLE CONDOTTE AGRICOLE DI VALENZA PAESAGGISTICA
- POTENZIAMENTO / VALORIZZAZIONE DELL'AMBITO TURISTICO - RECESSIONI LOCALITÀ PAROSIA
- VALORIZZAZIONE E TUTELA DEI TRACCIATI ESCURSIONISTICI DI ACCESSO ALLE ZONE DI ELEVATA NATURALITÀ
- PROMOZIONE DEL TURISMO SOSTENIBILE NELLE ZONE DI MAGGIORE AFFLUSSO TURISTICO
- REFUGI
- ADEGUAMENTO DELLA VISIBILITÀ DI COLLEGAMENTO TRA SAVIO E PONTE



ERROR: syntaxerror
OFFENDING COMMAND: --nostringval--

STACK:

```
/Title  
( )  
/Subject  
(D:20090123104416+01'00')  
/ModDate  
( )  
/Keywords  
(PDFCreator Version 0.9.5)  
/Creator  
(D:20090123104416+01'00')  
/CreationDate  
(utente predefinito)  
/Author  
-mark-
```