



Comune di Savio dell'Adamello


PIANO DI GOVERNO DEL TERRITORIO

PIANIFICAZIONE E COORDINAMENTO

PIAN. FRANCESCA BONDIONI
Niardo (BS), via Dadina n. 3
tel 0364/261200 - fax 0364/262481
ORDINE DEGLI ARCHITETTI, PIANIFICATORI, PAESAGGISTI E
CONSERVATORI DELLA PROVINCIA DI BRESCIA n° 2728

ARCH. MAURIZIO PELAMATTI
Darfo Scario Terme (BS), via Balbodini n. 3
tel 0364/534652 - fax 0364/208106
ORDINE DEGLI ARCHITETTI, PIANIFICATORI, PAESAGGISTI E
CONSERVATORI DELLA PROVINCIA DI BRESCIA n° 2566

GEOM. GIORGIA PEDERSOLI
Pianborno (BS), via Donatori di Sangue n. 4
ISCRITTA ALL'ORDINE DI PRATICANTI
DELLA PROVINCIA DI BRESCIA n° 5158



Responsabile del procedimento: Dott. Geol. Luigi Salvetti
Sindaco Pro Tempore: Sig. Alberto Tosa

ADOTTATO: dal Consiglio Comunale
con Delibera n. del

APPROVATO: dal Consiglio Comunale
con Delibera n. del

DOCUMENTO DI PIANO

INQUADRAMENTO:
INDIVIDUAZIONE SITI DI IMPORTANZA
COMUNITARIA (SIC E ZPS)

T03f DDP








DIRETTIVA
HABITAT

SCALA
FS

REGIONE LOMBARDIA
COMUNITA' MONTANA DI VALLE CAMONICA
PARCO DELL'ADAMELLO
PROVINCIA DI BRESCIA

LEGENDA

SITI RETE NATURA 2000
D.G.R. n° 8/5119 del 18/07/07

-  IT 2070002 MONTE PICCOLO - MONTE COLMO
-  IT 2070003 VAL RABBA E VAL GALINERA
-  IT 2070004 MONTE MARSEN - CORNE DI BOS
-  IT 2070007 VALLONE DEL FORCEL ROSSO
-  IT 2070006 CRESTA MONTE COLOMBE E CIMA BARBIGNANA
-  IT 2070009 VERSANTE DELL'AVIO
-  IT 2070010 PIZ OLDA - VAL MALGA
-  IT 2070013 GHIACCIAIO DELL'ADAMELLO
-  IT 2070023 BELVEDERE - TRI PLANE

