



Comune di Rogno
Provincia di Bergamo

**Componente geologica, idrogeologica e sismica
del Piano di Governo del Territorio**

ai sensi della D.g.r. 22 dicembre 2005 - n.8/1566
in attuazione dell'art. 57, comma 1, della l.r. 11 marzo 2005, n.12

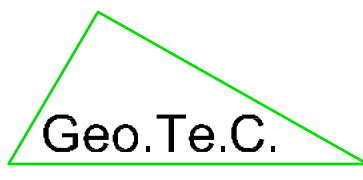
Carta della pericolosità sismica locale

Tavola 4

1:10.000

Dicembre 2006

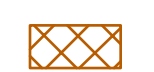


Dr. geol. Fabio Alberti



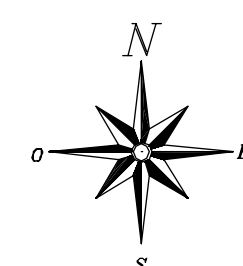
Geologia Tecnica Camuna
Studio associato - tel fax 0364 533637
Via Albera 3 - Darfo Boario Terme (BS)
e-mail: info@geotec-studio.it

Collaboratori:
Dr. Sabrina Adamini

LEGENDA

-  **Z1a** Zona caratterizzata da movimenti franosi attivi
-  **Z1b** Zona caratterizzata da movimenti franosi quiescenti
- Z1c** Zona potenzialmente franosa o esposta a rischio di frana:
 -  **Z1c'** Zona potenzialmente franosa (nicchia e accumulo di frane senza evidenze di attività)
 -  **Z1c''** Pareti rocciose interessate da fenomeni di crollo e aree potenzialmente raggiungibili dai blocchi in caduta
 -  **Z1c'''** Aree interessate da carsismo profondo
-  **Z2** Zone con terreni di fondazione particolarmente scadenti (riporti poco addensati, terreni granulari fini con falda superficiale)
-  **Z3a** Zona di ciglio H>10 m (scarpa con parete subverticale, bordo di cava, nicchia di distacco, orlo di terrazzo fluviale o di natura antropica)
-  **Z3b** Zona di cresta rocciosa e/o cocuzzolo: appuntite-arrotondate
-  **Z4a** Zona di fondovalle con presenza di depositi alluvionali e/o fluvio-glaciali granulari e/o coesivi
-  **Z4b** Zona pedemontana di falda di detrito, conoide alluvionale e conoide deltoidale-lacustre
-  **Z4c** Zona morenica con presenza di depositi granulari e/o coesivi (comprese le caltri loessiche)
-  **Z5** Zona di contatto stratigrafico e/o tettonico tra litotipi con caratteristiche fisico-meccaniche molto diverse

M. S. < autorevole logo



--- Confine comunale

