

Nodari Daisy Pedersoli Giuseppina

Piano di recupero

Via S. Giovanni Gualberto

ALLEGATO C

Estratti catastali

Rogno (BG)

Immobile: via S. Giovanni Gualberto

INTEGRAZIONI : Rogno, 6 marzo 2017

Direzione Provinciale di Bergamo Ufficio Provinciale - Territorio - Direttore DR. ANTONINO IACUCCIO

Vis. tel. (0.90 euro)



N=5079000

E=1588000

Comune: ROCCO
Foglio: 106
Scala originale: 1:1000
Dimensione cornice: 267,000 x 189,000 metri
Prat. n. T94204/2017

28-Feb-2017 9:57:43



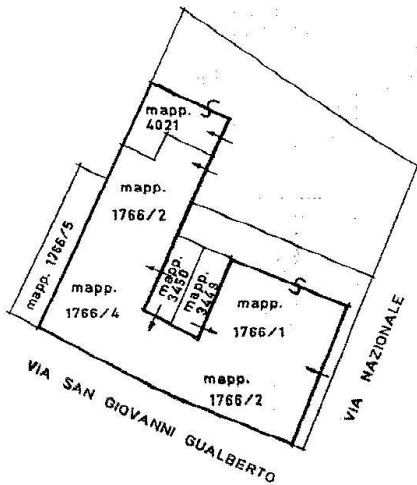
CATASTO EDILIZIO URBANO (RDL 13-4-1939, n. 652)

LIRE
250

Planimetria di u.i.u. in Comune di **ROGNO** via **NAZIONALE / via SAN GIOVANNI GUALBERTO** civ. **65 / SN**

ELABORATO PLANIMETRICO PER LA DIMOSTRAZIONE DELLA SUDDIVISIONE IN SUBALTERNI.-

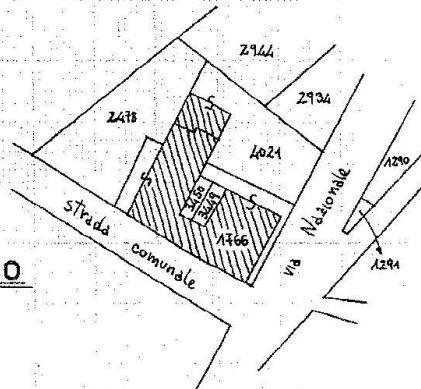
PIANO TERRENO



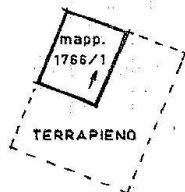
Comune Censuario di **ROGNO**

Foglio 6

- mapp. 1766 di ARE 3.60
- mapp. 4021 di ARE 2.50
- mapp. 3449 di ARE 0.15
- mapp. 3450 di ARE 0.15

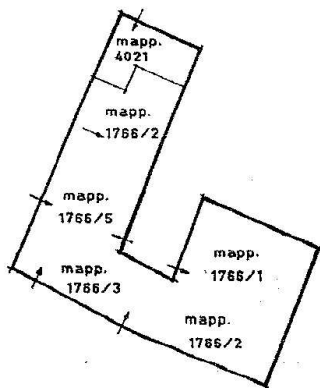


PIANO INTERRATO



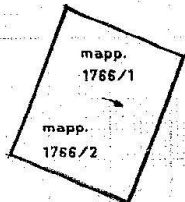
T.M. n. 504649 / 95

PIANO PRIMO

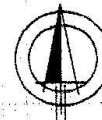


- mapp. 1766/3 : FIENILE (p.primo)
- mapp. 1766/1 : propr. ALTRA DITTA
- mapp. 1766/2 : propr. ALTRA DITTA
- mapp. 1766/4 : propr. ALTRA DITTA
- mapp. 1766/5 : propr. ALTRA DITTA
- mapp. 3449 : propr. ALTRA DITTA
- mapp. 3450 : propr. ALTRA DITTA
- mapp. 4021 : propr. ALTRA DITTA

PIANO SECONDO



ORIENTAMENTO



SCALA DI 1:500

Roma - Istituto Poligrafico e Zecca dello Stato - P.V.

Dichiarazione di N.C. <input type="checkbox"/> Denuncia di variazione <input checked="" type="checkbox"/>	Compilata dal GEOM. BAIGUINI LUIGI (Titolo, cognome e nome)	RISERVATO ALL'UFFICIO
Identificativi catastali F. 6 n. sub.	Iscritto all'albo dei GEOMETRI della provincia di BERGAMO n. 236 data 30-11-1994 Firma	

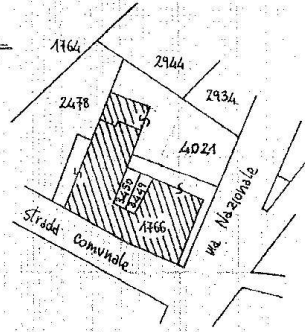


Planimetria di u.i.u. in Comune di ROGNO via SAN GIOVANNI GUALBERTO civ. SN

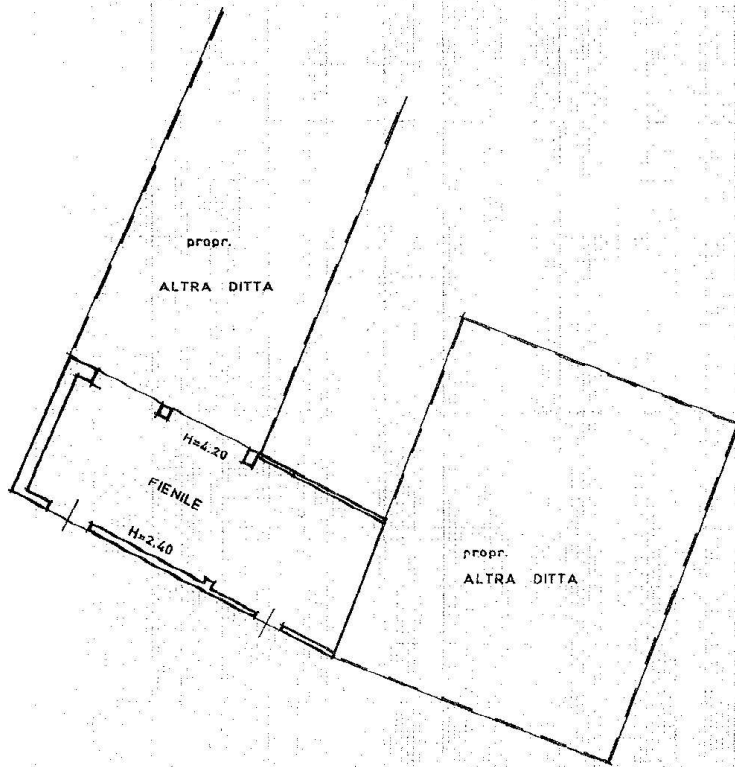
ESTRATTO MAPPA

« 1:1000 »


T.M. n. Soubria/95



PIANO PRIMO



ORIENTAMENTO



SCALA DI 1: 200

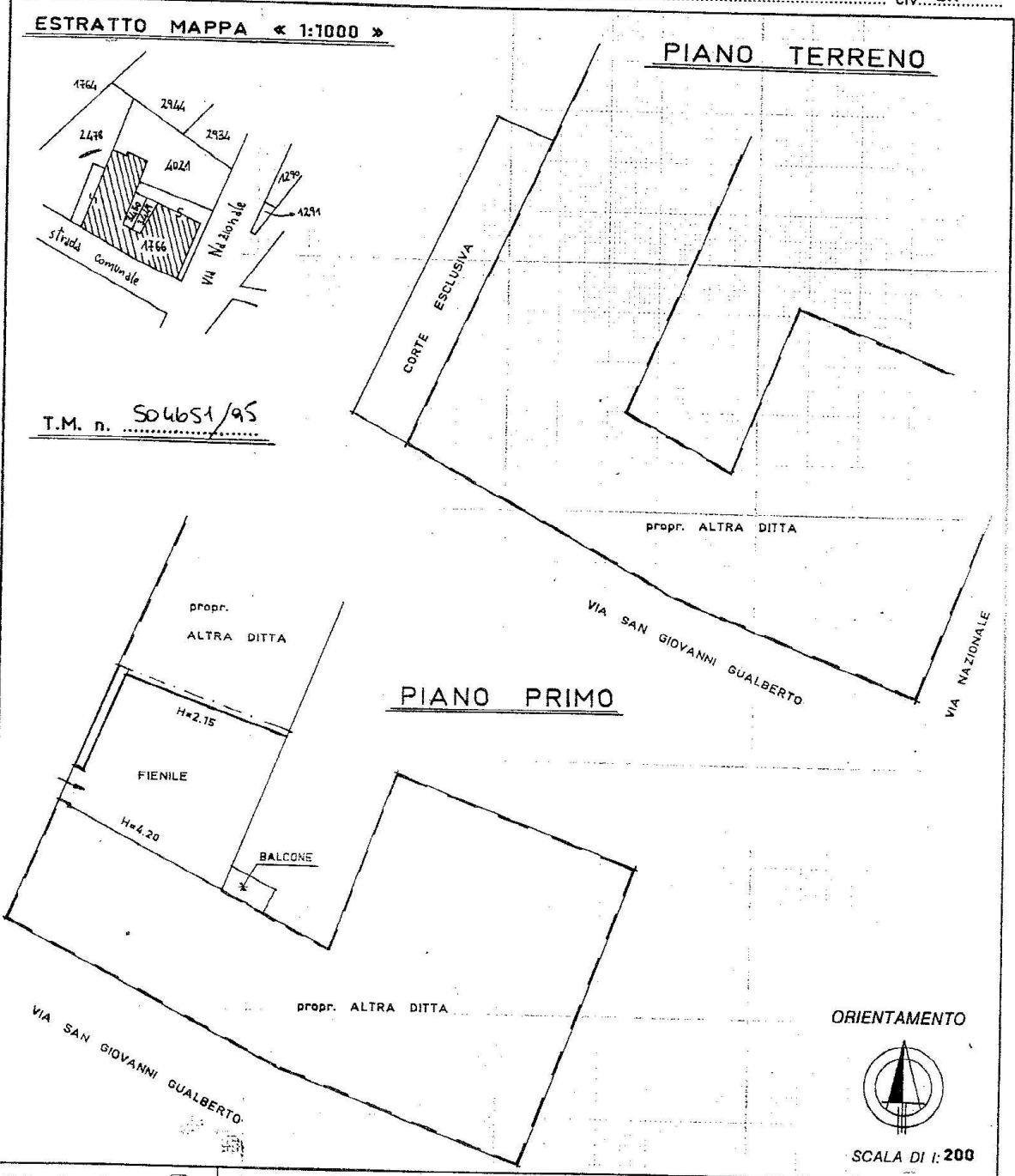
Dichiarazione di N.C. <input checked="" type="checkbox"/>	Denuncia di variazione <input type="checkbox"/>	Compilata dal GEOMETRA BAIGUINI LUIGI <small>(Titolo, cognome e nome)</small>	RISERVATO ALL'UFFICIO
Identificativi catastali F. <u>6</u> n. <u>1766</u> sub. <u>3</u>		Iscritto all'albo dei GEOMETRI della provincia di BERGAMO n. <u>336</u> data 30-11-94 Firma <i>[Signature]</i>	



CATASTO EDILIZIO URBANO (RDL 13-4-1939, n. 652)

LIRE
250

Planimetria di u.i.u. in Comune di **ROGNO** via **SAN GIOVANNI GUALBERTO** civ. **SN**



Dichiarazione di N.C.
Denuncia di variazione

Compilata dal **GEOM. BAIGUINI LUIGI**
(Titolo, cognome e nome)

RISERVATO ALL'UFFICIO

Identificativi catastali
F. **6**
n. **1766** sub. **5**

Iscritto all'albo dei **GEOMETRI**
della provincia di **BERGAMO** n. **336**
data **30-11-94** Firma *[Signature]*

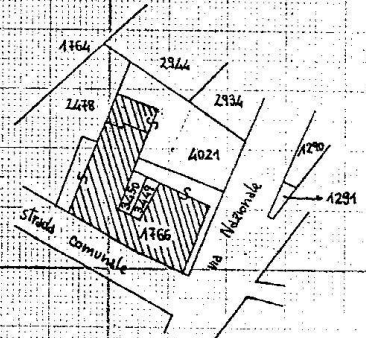
PAS...
200...



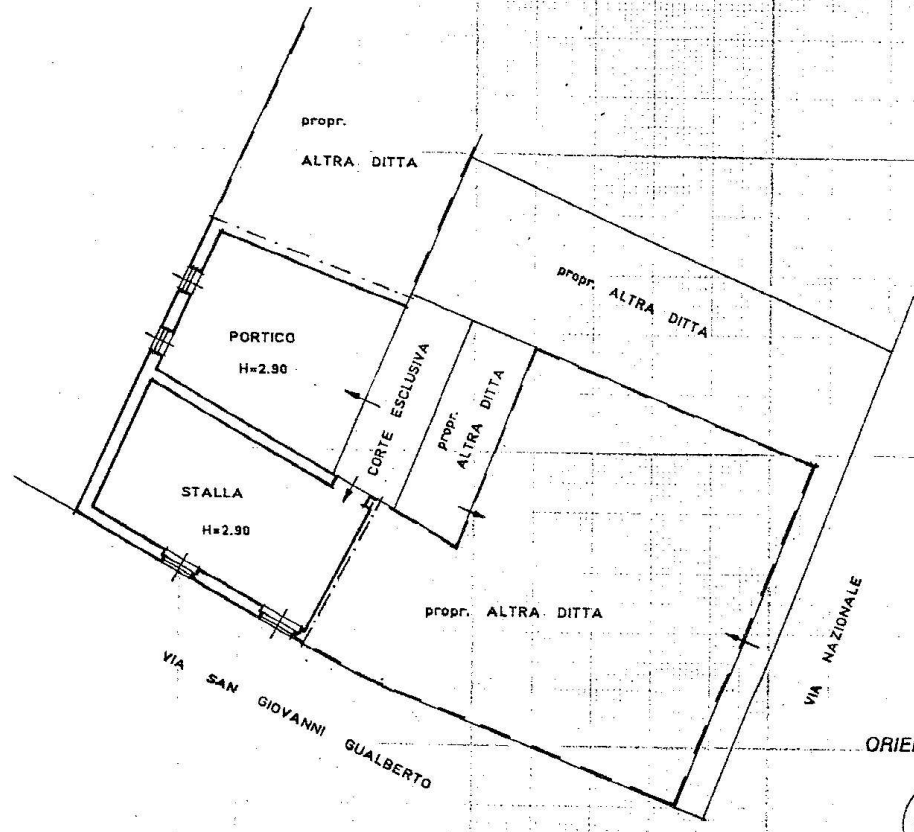
Planimetria di u.i.u. in Comune di **ROGNO** via **SAN GIOVANNI GUALBERTO** civ. **SN**

T.M. n. 504651/95


ESTRATTO MAPPA
◀ 1:1000 ▶



PIANO TERRENO



ORIENTAMENTO



SCALA DI 1:200

Dichiarazione di N.C.
Denuncia di variazione

Compilata dal **GEOM. BAIGUINI LUIGI**
(Titolo, cognome e nome)

RISERVATO ALL'UFFICIO

Identificativi catastali
F. 6
n. 1766 sub. 4
3450

Iscritto all'albo dei **GEOMETRI**
della provincia di **BERGAMO** n. 0336
data 30-11-94 Firma [Signature]



PASSE &
NOBILI
& MOGLIE