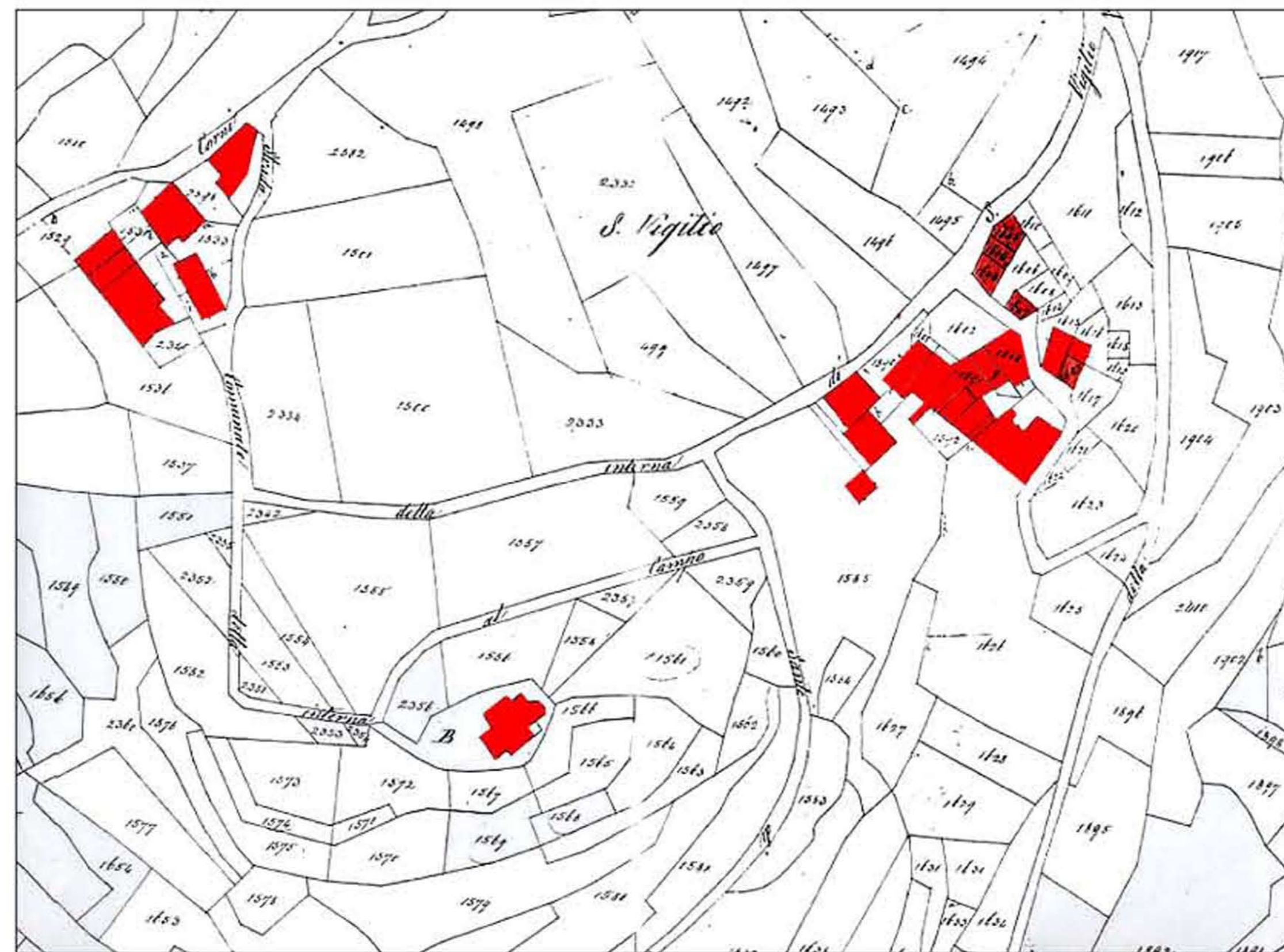
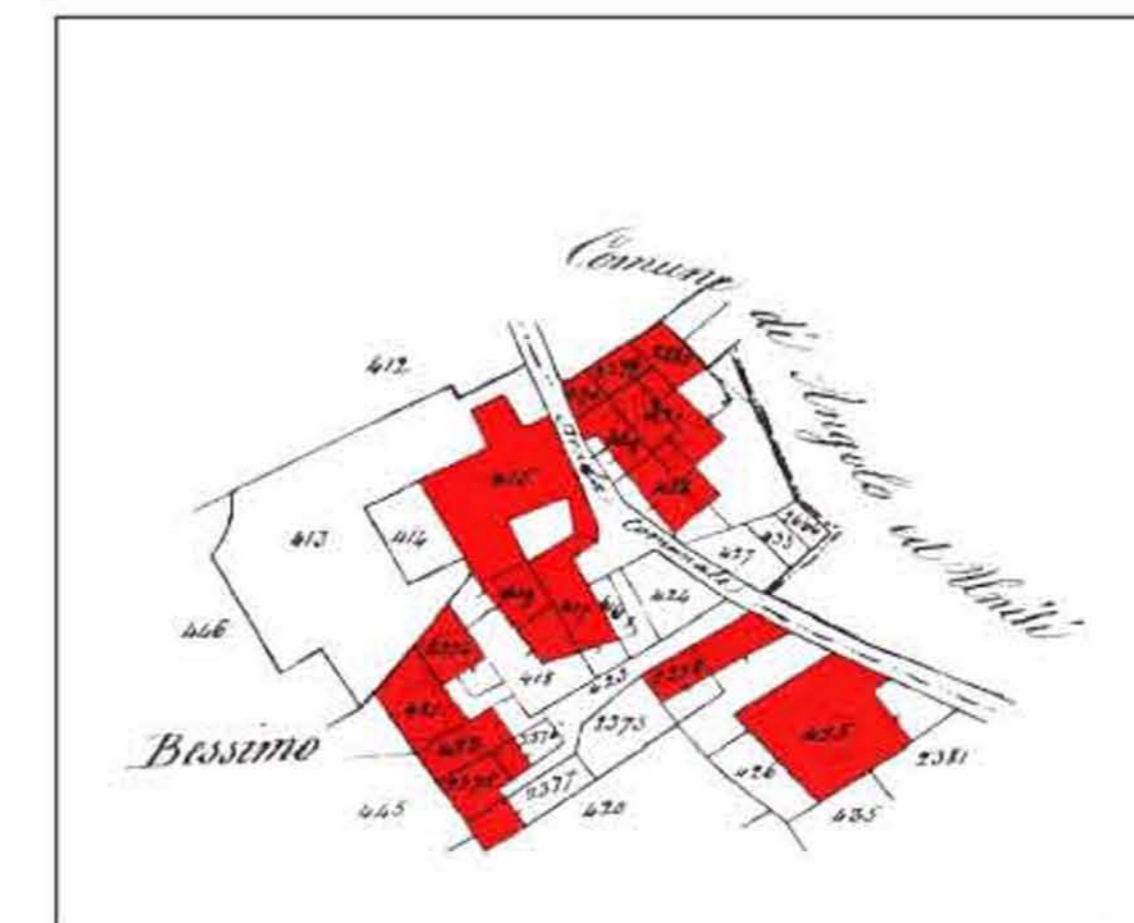


Castello
Mappa catastale 1853

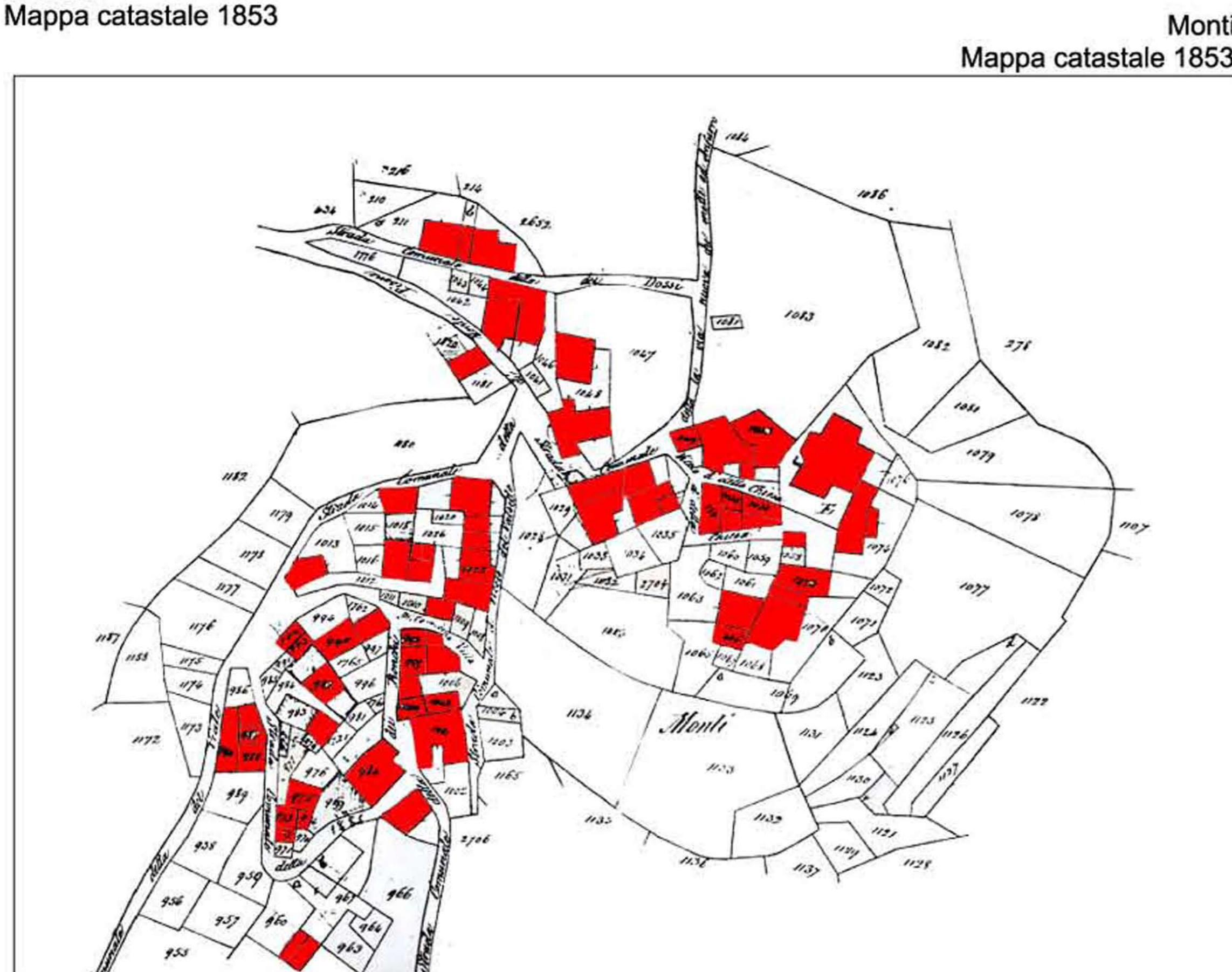


S. Vigilio
Mappa catastale 1853

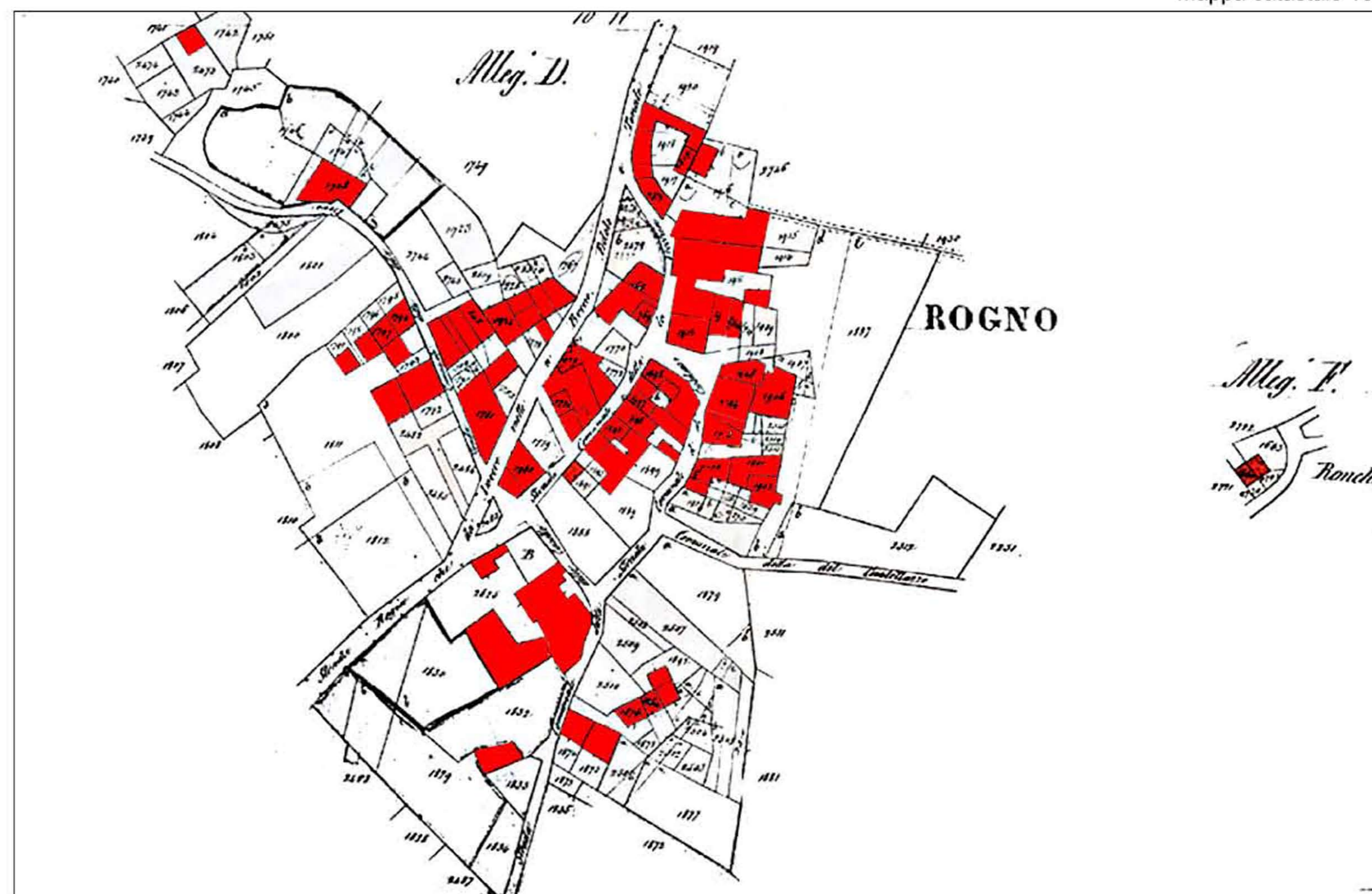


Bessimo
Mappa catastale 1853

Rogno
Mappa catastale 1853



Monti
Mappa catastale 1853



COMUNE DI ROGNO
Provincia di Bergamo

PIANO DI GOVERNO DEL TERRITORIO

- adottato dal Consiglio Comunale
con delibera n° 25 del 30/07/2007
- conforme al P.T.C.P.
con delibera n° 3 del 09/01/2008
- approvato dal Consiglio Comunale
con delibera n° 30/01/2008

DOCUMENTO DI PIANO

scala 1:1000

luglio 2007

tavola

Serie storica:
Mappe catastali 1853

A1

Progettisti:
Dott. Arch. Margherita FIORINA
24129 Bergamo
via Salvecchio, 13 tel. fax 035/248470
Dott. Arch. Pierfranco CASTELLANI
24129 Bergamo
via Arena, tel. fax 035/240448

Collaboratori:
Dott. Arch. Marzia Lomboni, Arch. Adriana Pagani

Studio paesistico:
Studio Gerundo-Dott. Arch. P. Pelliccioli, Ing. S. Quirico,
Dott. Agr. A. Massa Saluzzo, Dott. P. Arnoldi

Studio geologico tecnico:
GEO.TE.C. Geologia Tecnica Camuna - Dott. Geol. Fabio Alberti

Analisi storica:
Dott. Arch. Alessandro Stoffer