

COMUNE DI ROGNO
Provincia di Bergamo

PIANO DI GOVERNO DEL TERRITORIO

- adottato dal Consiglio Comunale
con delibera n° 25 del 30/07/2007
- conforme al P.T.C.P.
con delibera n° 3 del 09/10/2008
- approvato dal Consiglio Comunale
con delibera n° del 30/01/2009

DOCUMENTO DI PIANO
MODIFICATO A SEGUITO DELL'ACCOGLIMENTO DELLE
OSSERVAZIONI

scala 1:5000

febbraio 2008

Stato di fatto

tavola

**Vincoli amministrativi
vigenti**

A10c

Progettisti:
Dott. Arch. Margherita FIORINA
24129 Bergamo
via Salvacchio, 13 tel. fax 035/248470

Dott. Arch. Pierfranco CASTELLANI
24129 Bergamo
via Arena, tel. fax 035/240448






Collaboratori:
Dott. Arch. Marzia Lomboni, Arch. Adriana Pagani

Studio paesistico:
Studio Gerundo- Dott. Arch. P. Pelliccioli, Ing. S. Quirico,
Dott. Agr. A. Massa Saluzzo, Dott. P. Arnoldi

Studio geologico tecnico:
GEO.TE.C. Geologia Tecnica Camuna - Dott. Geol. Fabio Alberti

Analisi storica:
Dott. Arch. Alessandro Stoffler



Vincoli di legge

	Territorio di montagna oltre 1600 m. s.l.m. (D.Lgs.42/2004 art.142)
	Zona di rispetto dei pozzi e sorgenti (D.P.R. 236/88)
	Territorio coperto da boschi e foreste (D.Lgs.42/2004 art.142)
	fascia di rispetto di cui al reticolo idrico minore (D.g.r.n°77868)
	classe IV di fattibilità geologica (L.R. 12/05-D.g.r.6645/01)

Vincoli introdotti dal P.T.C.P.

	Aree di elevata naturalità di cui all'art. 17 del P.T.P.R.
---	--

Elementi repertoriati dal P.T.C.P.

	nuclei rurali a carattere permanente, malghe, cascine
	confine comunale

c
b
a