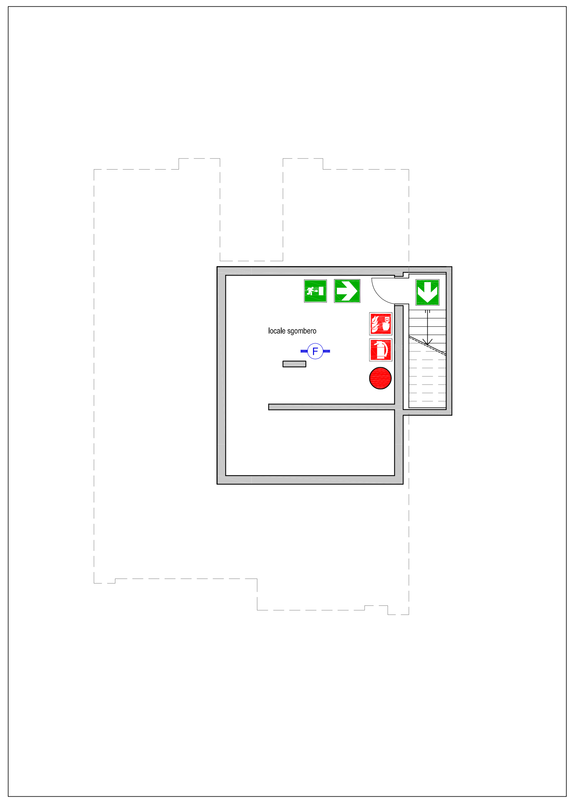

PIANTA PIANO INTERRATO - scala 1:100

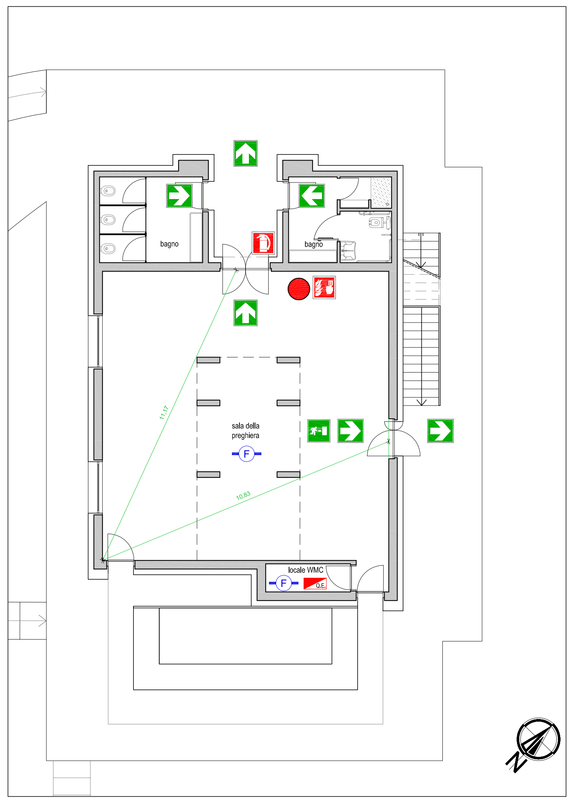

PIANTA PIANO TERRA - scala 1:100

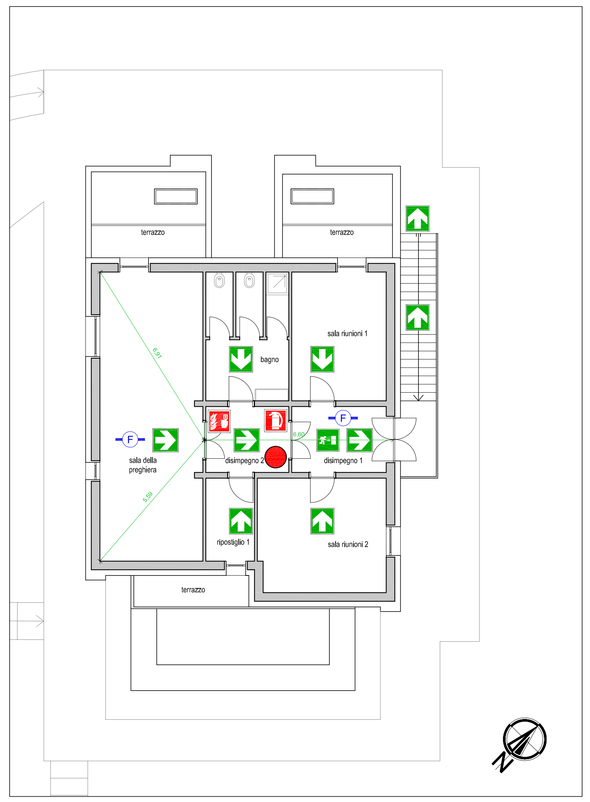

PIANTA PIANO PRIMO - scala 1:100

LEGENDA

VIA DI FUGA

LINEA DEL CORRIMANO ANTICADENTE

USCITA DI SICUREZZA PER VERNA

PUNTO DI RACCOLTA

SEGNALETICA DI SICUREZZA ED ATTREZZATURE ANTINCIDENTI DISPOSTA NELLE CALLEJERA

SEGNALETICA DI SICUREZZA

USCITA DI EMERGENZA

PERCORSO/USCITA DI EMERGENZA ANTIPO VERTICALE - DIMETRIA

USCITA DI EMERGENZA

PERCORSO/USCITA DI EMERGENZA ANTIPO VERTICALE - DIMETRIA

SCALA DI EMERGENZA SALITA A VERTICALE - DIMETRIA

ATTREZZATURE ANTINCENDIO

SPAZIO CALMO DINAMICO

EXTINTOR

ESTINTORE

PULSANTE DI ALLARME E INDICATORE DI FIAMMA

PULSANTE DI FIAMMA

CHIAMATA ELETTRICA

DIVIETO DI USARE L'ASCENSORE

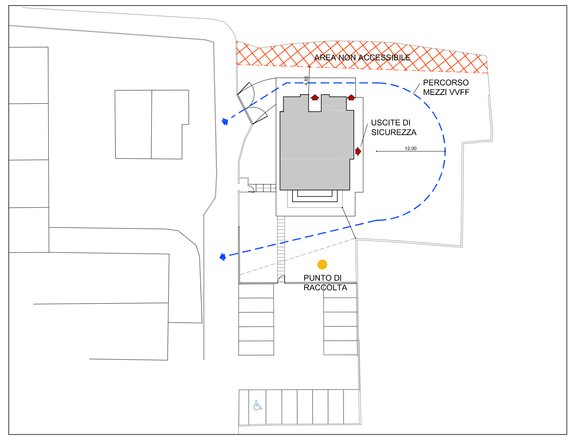

PLANIMETRIA - scala 1:1000

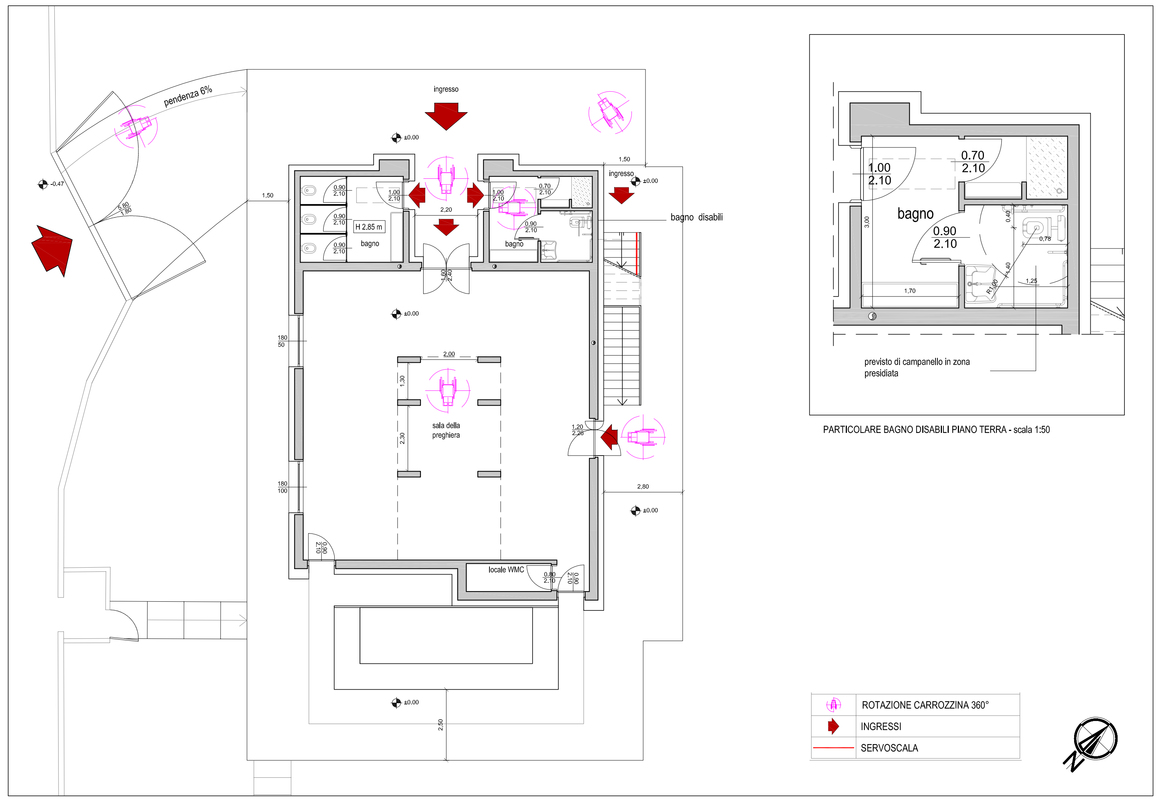

PIANTA PIANO TERRA - scala 1:100

PARTICOLARE BAGNO DISABILI PIANO TERRA - scala 1:50

ROTAZIONE CARROZZINA 360°

INGRESSI

SERVOSCALA

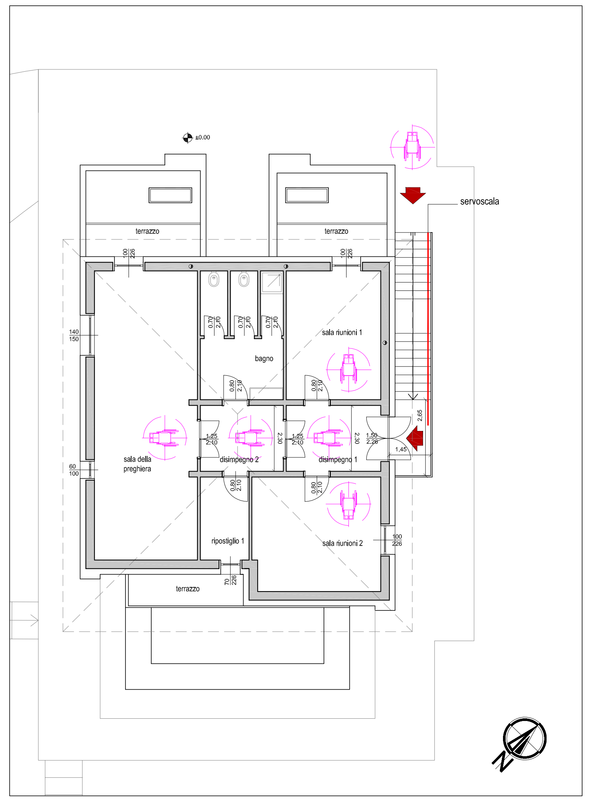

PIANTA PIANO PRIMO - scala 1:100

Arch. Ivan Longa
Q0 housing - Studio di architettura

24125 Bergamo
Via Daste e Spalenga n.° 16
telefono 035 4523540
e-mail arch.longa@tiscali.it

committente

Centro Culturale Costa Volpino
Via Santa Caterina, n. 12
24020 Rogno (Bergamo)

progetto

P.D.C. per lavori di ristrutturazione edilizia con riqualificazione energetica e cambio di destinazione d'uso

oggetto

STATO DI PROGETTO

piano di evacuazione - dimostrazione accessibilità L. 13/89

tav. n.

6

01528-06

scala 1 : 100 (1000) (50)

data MARZO 2013

aggiornamenti

OTTOBRE 2016	11 NOVEMBRE 2016

© PROPRIETÀ RISERVATA - VIETATA LA RIPRODUZIONE ANCHE PARZIALE ED ANCHE A MEZZO FOTOCOPIA O FOTOCOPIE DI TUTTI O PARTE DEI DISEGNI, DATI E DOCUMENTI CONTENUTI NELLA PRESENTE OPERA DELL'ARCHITETTO IVAN LONGA

Prog. 01528 - Rogno Piano Evacuazione - 07-2012 - 07-2012 - 07-2012