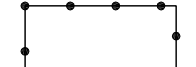






-  limite comunale
-  perimetrazione PR approvato
-  perimetrazione PII
-  area sottoposta a piano attuativo
-  area di completamento residenziale a volumetria definita

PII IN CORSO								
N° PII	DATA APPROVAZIONE	DESTINAZIONE	STANDARD VERDE	PARCHEGGI	SUPERFICIE TERRITORIALE	EDIFICABILITA' TOTALE	EDIFICABILITA' CONCESSA O REALIZZ.	EDIFICABILITA' RESIDUA
1	26/07/2007	residenziale	-	214 mq	4500 mq	2200 mc residenziale 300 mc commerciale	2200 mc residenziale 300 mc commerciale	-
2	03/03/2008	residenziale commerciale	1218 mq	1640 mq	16344 mq	5800 mc residenziale 13100 mc commerciale	13109 mc commerciale	5800 mc residenziale
3	11/07/2008	residenziale	-	-	738 mq	1000 mc residenziale	1000 mc residenziale	-
4	22/09/2008	residenziale artigianale	365 mq	210 mq	7165 mq	3100 mc residenziale 400 mc artigianale	-	3100 mc residenziale 400 mc artigianale

PA IN CORSO								
N° PA	DATA APPROVAZIONE	DESTINAZIONE	STANDARD VERDE	PARCHEGGI	SUPERFICIE TERRITORIALE	EDIFICABILITA' TOTALE	EDIFICABILITA' CONCESSA O REALIZZ.	EDIFICABILITA' RESIDUA
1	10/12/2002	artigianale residenziale	1193 mq uso pubblico	1573 mq	23200 mq	9000 mc residenziale 9000 mc artigianale	9000 mc residenziale	9000 mc artigianale
2	13/04/2004	residenziale	-	-	4570 mq	11396 mc	-	ricompreso in PII 2
8	27/09/2002	residenziale	976 mq	162 mq	5034 mq	3666 mc	-	3666 mc
22	25/11/2002	residenziale	3016 mq	326 mq	16109 mq	7400 mc	1200 mc	6200 mc
La Romanella	18/03/2008	ricettivo	-	488 mq	5352 mq	3907mc	781 mc	-

PA NON ATTUATI			
N° PA	DESTINAZIONE	SUPERFICIE TERRITORIALE	EDIFICABILITA' TOTALE
10	residenziale	2813 mq	2250 mc
21	residenziale	2943 mq	2354 mc

AREE DI COMPLETAMENTO A VOLUMETRIA DEFINITA			
N°	DESTINAZIONE	SUPERFICIE TERRITORIALE	EDIFICABILITA' TOTALE
3	residenziale	2855 mq	550 mc
4	residenziale	4619 mq	550 mc
6	residenziale	1872 mq	550 mc
7	residenziale	5138 mq	550 mc
14	residenziale	2445 mq	550 mc
18	residenziale	743 mq	700 mc
23	residenziale	2785 mq	700 mc

**COMUNE DI RANZANICO**  
PROVINCIA DI BERGAMO

---

**PIANO DI GOVERNO DEL TERRITORIO**

---

**QUADRO CONOSCITIVO**

---

**COMPONENTE TERRITORIALE E URBANISTICA**  
**ATTUAZIONE PRG VIGENTE**

TAVOLA

# QC/A.9

SCALA 1:5.000

DICEMBRE 2011

---

Gruppo di progettazione:  
ARCHITETTO DANIELE CHIAROLINI  
ARCHITETTO PAOLO CARZANIGA  
ARCHITETTO FULVIO DONATI  
GEOLOGO: DOTT. FABIO PLEBANI  
AGRONOMO: DOTT. CONTARDO CROTTI