










-  limite comunale
-  viabilità storica - da IGM 1899
-  edifici urbani al 1889 - da IGM
-  edifici urbani al 1906 - da IGM
-  edifici urbani al 1931 - da IGM
-  edifici urbani al 1955 - da IGM
-  edifici urbani al 1971 - da IGM
-  edifici urbani al 1990 - da aerofotogrammetrico comunale
-  edifici urbani al 2007 - da aerofotogrammetrico comunale

COMUNE DI RANZANICO
PROVINCIA DI BERGAMO

PIANO DI GOVERNO DEL TERRITORIO

QUADRO CONOSCITIVO

COMPONENTE TERRITORIALE E URBANISTICA
EVOLUZIONE DELL'EDIFICATO

TAVOLA

QC/A.7

SCALA 1:5.000

DICEMBRE 2011

Gruppo di progettazione:
 ARCHITETTO DANIELE CHIAROLINI
 ARCHITETTO PAOLO CARZANIGA
 ARCHITETTO FULVIO DONATI
 GEOLOGO: DOTT. FABIO PLEBANI
 AGRONOMO: DOTT. CONTARDO CROTTI