









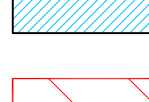



- SISTEMI INSEDIATIVI**
-  Ambiti definiti dalla pianificazione locale vigente
 -  Centri storici
- SISTEMI DELLA MOBILITA'**
-  Viabilità intercentro esistente
 -  Viabilità intercentro di previsione
 -  Viabilità intervalliva esistente
 -  Strada primaria di previsione
 -  Rete delle ciclovie
- SISTEMA DEL VERDE**
-  Contesti di elevato valore naturalistico e paesistico
 -  Versanti Boscati
 -  Aree agricole con finalità di protezione e conservazione
 -  Versanti delle zone collinari e pedemontane
 -  Laghi e corsi d'acqua
 -  PLIS Parco del lago d'Endine

COMUNE DI RANZANICO
PROVINCIA DI BERGAMO

PIANO DI GOVERNO DEL TERRITORIO

QUADRO CONOSCITIVO

COMPONENTE TERRITORIALE E URBANISTICA
PTCP- ORGANIZZAZIONE DEL TERRITORIO E DEI
SISTEMI INSEDIATIVI

TAVOLA

QC/A.5

SCALA 1:5.000

DICEMBRE 2011

Gruppo di progettazione:
ARCHITETTO DANIELE CHIAROLINI
ARCHITETTO PAOLO CARZANIGA
ARCHITETTO FULVIO DONATI
GEOLOGO: DOTT. FABIO PLEBANI
AGRONOMO: DOTT. CONTARDO CROTTI