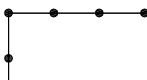
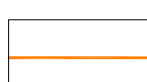




-  limite comunale
-  viabilità storica
-  Agglomerati urbani (elementi rilevati dalle Tavole IGM - 1ª levata 1889)
-  Ambiti di elevata naturalità art. 17 del PTPR (quota 800 slm)

COMUNE DI RANZANICO <small>PROVINCIA DI BERGAMO</small>
PIANO DI GOVERNO DEL TERRITORIO
QUADRO CONOSCITIVO
COMPONENTE TERRITORIALE E URBANISTICA PTPR - ELEMENTI STRUTTURALI
TAVOLA QC/A.3 <small>SCALA 1:5.000</small> <small>DICEMBRE 2011</small>
<small>Gruppo di progettazione:</small> <small>ARCHITETTO DANIELE CHIAROLINI</small> <small>ARCHITETTO PAOLO CARZANIGA</small> <small>ARCHITETTO FULVIO DONATI</small> <small>GEOLOGO: DOTT. FABIO PLEBANI</small> <small>AGRONOMO: DOTT. CONTARDO CROTTI</small>