

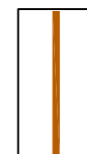



-  confine del Comune
-  viabilità statale
-  viabilità provinciale
-  lago di Endine

COMUNE DI RANZANICO
PROVINCIA DI BERGAMO

PIANO DI GOVERNO DEL TERRITORIO

QUADRO CONOSCITIVO

COMPONENTE TERRITORIALE E URBANISTICA
INQUADRAMENTO

TAVOLA
QC/A.2
SCALA 1: 25.000
DICEMBRE 2011

Gruppo di progettazione:
ARCHITETTO DANIELE CHIAROLINI
ARCHITETTO PAOLO CARZANIGA
ARCHITETTO FULVIO DONATI
GEOLOGO: DOTT. FABIO PLEBANI
AGRONOMO: DOTT. CONTARDO GROTTI