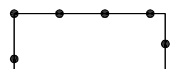






-  **limite comunale**
-  **PARCO AREA 1 - SOLO INTERVENTI PER ATTREZZATURE PUBBLICHE**
-  **PARCO AREA 2 - INEDIFICABILITA' PARZIALE, INTERVENTI A VOLUMETRIA DEFINITA / RECUPERO EDIFICI ESISTENTI**
-  **PARCO AREA 3 - INEDIFICABILITA' TOTALE, RECUPERO EDIFICI ESISTENTI (AGRITURISMO)**
-  **AREA ESTERNA AL PARCO - EDIFICABILITA' COME DA PRG**

COMUNE DI RANZENICO
PROVINCIA DI BERGAMO

PIANO DI GOVERNO DEL TERRITORIO

QUADRO CONOSCITIVO

COMPONENTE TERRITORIALE E URBANISTICA
PARCO LOCALE D'INTERESSE SOVRACCOMUNALE
art. 34 LR 86/83

TAVOLA

QC/A.12

SCALA 1:5.000

DICEMBRE 2011

Gruppo di progettazione:
ARCHITETTO DANIELE CHIAROLINI
ARCHITETTO PAOLO CARZANIGA
ARCHITETTO FULVIO DONATI
GEOLOGO: DOTT. FABIO PLEBANI
AGRONOMO: DOTT. CONTARDO CROTTI