



















-  limite comunale
- BENI CULTURALI - art. 10 Decreto legislativo 42/2004**
-  edificio (ex filanda) paleoindustriale dell'800 detto il Filatoio
-  ex edificio scolastico
-  casa di riposo di proprietà comunale
-  parrocchia di Santa Maria Assunta
-  chiesa San Bernardino
-  nuovo palazzo comunale
- BENE PAESAGGISTICO - art. 136 Decreto legislativo 42/2004**
-  ambito di elevato interesse pubblico (D.M. 14 gennaio 1958)
- BENI PAESAGGISTICI - art. 142 Decreto legislativo 42/2004**
-  territori contermini ai laghi compresi in una fascia di profondità di 300 mt dalla linea della battigia
-  fascia di rispetto di 150 mt del corso d'acqua
-  zone classificate A/B al 06/09/1985 escluse dal vincolo paesaggistico
-  territori coperti da boschi
- ALRE PREVISIONI**
-  fascia di rispetto cimiteriale
-  ambiti di elevata naturalità art. 17 del PTPR (quota 800 slm)
-  vincolo idrogeologico
-  perimetro centro abitato - D.L.vo 285/92
-  fascia di rispetto stradale
-  linee elettriche

COMUNE DI RANZENICO
PROVINCIA DI BERGAMO

PIANO DI GOVERNO DEL TERRITORIO

QUADRO CONOSCITIVO

**COMPONENTE TERRITORIALE E URBANISTICA
SINTESI DEI VINCOLI VIGENTI**

TAVOLA

QC/A.11

SCALA 1:5.000

DICEMBRE 2011

Gruppo di progettazione:
 ARCHITETTO DANIELE CHIAROLINI
 ARCHITETTO PAOLO CARZANIGA
 ARCHITETTO FULVIO DONATI
 GEOLOGO: DOTT. FABIO PLEBANI
 AGRONOMO: DOTT. CONTARDO CROTTI