

COMUNE DI RANZANICO

PROVINCIA DI BERGAMO

PIANO DI GOVERNO DEL TERRITORIO

PIANO DEI SERVIZI

SERVIZI ED ATTREZZATURE PUBBLICI ESISTENTI: SCHEDE

ALLEGATO

PS/3

LUGLIO 2012

Gruppo di progettazione:

ARCHITETTO DANIELE CHIAROLINI

ARCHITETTO PAOLO CARZANIGA

ARCHITETTO FULVIO DONATI

GEOLOGO: DOTT. FABIO PLEBANI

AGRONOMO: DOTT. CONTARDO CROTTI

INDAGINI CONOSCITIVE

Si è provveduto al censimento dei servizi presenti sul territorio e si sono individuate le seguenti categorie:

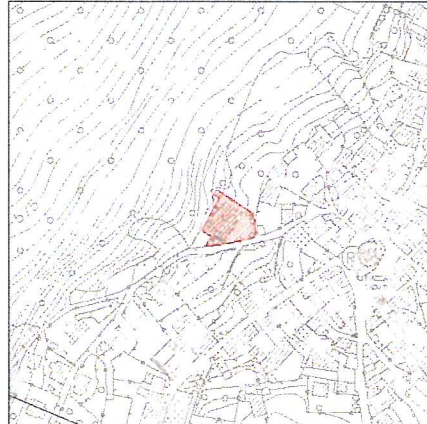
- Attrezzature scolastiche
- Attrezzature di interesse comune
- Attrezzature religiose
- Verde per attrezzature sportive
- Verde attrezzato
- Attrezzature tecnologiche

Di seguito e con riferimento alle cartografie di Piano sono allegate le schede d'indagine.


S - ATTREZZATURE SCOLASTICHE

CODICE	DENOMINAZIONE	SUPERFICIE	
S/1	EX SCUOLA ELEMENTARE	912	mq
S/2	SCUOLA MATERNA	2.654	mq

COMUNE DI RANZANICO		
PIANO DEI SERVIZI – VALUTAZIONE DELLO STATO DI FATTO		
CODICE SERVIZIO	S1	
SERVIZIO	EX SCUOLA ELEMENTARE	
INDIRIZZO	VIA FORCELLA DI GANDINO 38	


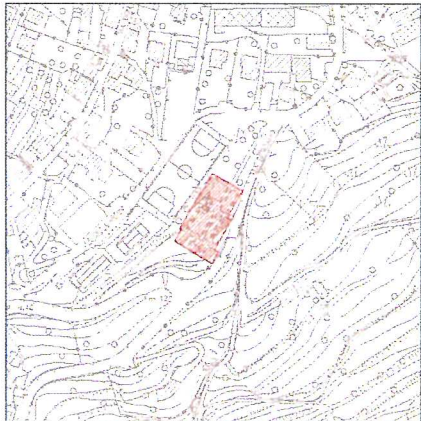


EROGATORE DEL SERVIZIO		BACINO DI UTENZA	
ENTE PUBBLICO	X	QUARTIERE/FRAZIONE	
ENTE RELIGIOSO		COMUNALE	X
ENTE O ASSOCIAZIONE		SOVRACOMUNALE	
PRIVATO		SERVIZI INTEGRATIVI ALLA FUNZIONE PRINCIPALE	
PROPRIETA' DELLA STRUTTURA		PARCHEGGIO	
ENTE PUBBLICO	X	AREE A VERDE	
ENTE RELIGIOSO		SPAZI DI AGGREGAZIONE	
ENTE O ASSOCIAZIONE		ATTREZZATURE SPORTIVE E/O DI RISTORAZIONE	
PRIVATO		ALTRO (SPOGLIATOI, TRIBUNA)	
STRUTTURA DEL SERVIZIO		ACCESSIBILITA'	
EDIFICIO AUTONOMO	X	ADEGUATA	
EDIFICIO POLIFUNZIONALE		NON ADEGUATA	X
CARATTERISTICHE DIMENSIONALI		STATO DI CONSERVAZIONE	
SUPERFICIE COPERTA – MQ	364	BUONO	
AREA DI PERTINENZA - MQ	548	SUFFICIENTE	
NUMERO PIANI	2	MEDIOCRE	X
SUPERFICIE COMPLESSIVA - MQ	912	INSUFFICIENTE	


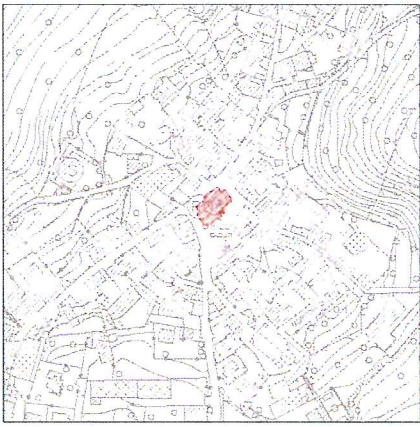
COMUNE DI RANZANICO			
PIANO DEI SERVIZI – VALUTAZIONE DELLO STATO DI FATTO			
CODICE SERVIZIO	S2		
SERVIZIO	SCUOLA MATERNA		
INDIRIZZO	VIA MARCONI		
			
EROGATORE DEL SERVIZIO		BACINO DI UTENZA	
ENTE PUBBLICO		QUARTIERE/FRAZIONE	
ENTE RELIGIOSO	X	COMUNALE	
ENTE O ASSOCIAZIONE		SOVRACOMUNALE	X
PRIVATO		SERVIZI INTEGRATIVI ALLA FUNZIONE PRINCIPALE	
PROPRIETA' DELLA STRUTTURA		PARCHEGGIO	
ENTE PUBBLICO		AREE A VERDE	
ENTE RELIGIOSO	X	SPAZI DI AGGREGAZIONE	X
ENTE O ASSOCIAZIONE		ATTREZZATURE SPORTIVE E/O DI RISTORAZIONE	
PRIVATO		ALTRO (SPOGLIATOI, TRIBUNA)	
STRUTTURA DEL SERVIZIO		ACCESSIBILITA'	
EDIFICIO AUTONOMO	X	ADEGUATA	X
EDIFICIO POLIFUNZIONALE		NON ADEGUATA	
CARATTERISTICHE DIMENSIONALI		STATO DI CONSERVAZIONE	
SUPERFICIE COPERTA – MQ	364	BUONO	X
AREA DI PERTINENZA – MQ	548	SUFFICIENTE	
NUMERO PIANI	2	MEDIOCRE	
SUPERFICIE COMPLESSIVA – MQ	912	INSUFFICIENTE	

IC - ATTREZZATURE DI INTERESSE COMUNE

CODICE	DENOMINAZIONE	SUPERFICIE	
IC/1	CIMITERO	1.548	mq
IC/2	MUNICIPIO/POSTA	388	mq
IC/3	CENTRO DIURNO E CASA ALBERGO PER ANZIANI	217	mq
IC/4	LAVATOIO	149	mq
IC/5	VILLA MERIS	1.933	mq
IC/6	CAPPELLA DEGLI ALPINI	816	mq



COMUNE DI RANZANICO			
PIANO DEI SERVIZI – VALUTAZIONE DELLO STATO DI FATTO			
CODICE SERVIZIO	IC1		
SERVIZIO	CIMITERO		
INDIRIZZO	VIA BERGAMO		
			
EROGATORE DEL SERVIZIO		BACINO DI UTENZA	
ENTE PUBBLICO	X	QUARTIERE/FRAZIONE	
ENTE RELIGIOSO		COMUNALE	X
ENTE O ASSOCIAZIONE		SOVRACOMUNALE	
PRIVATO		SERVIZI INTEGRATIVI ALLA FUNZIONE PRINCIPALE	
PROPRIETA' DELLA STRUTTURA		PARCHEGGIO	
ENTE PUBBLICO	X	AREE A VERDE	X
ENTE RELIGIOSO		SPAZI DI AGGREGAZIONE	
ENTE O ASSOCIAZIONE		ATTREZZATURE SPORTIVE E/O DI RISTORAZIONE	
PRIVATO		ALTRO	
STRUTTURA DEL SERVIZIO		ACCESSIBILITA'	
EDIFICIO AUTONOMO	X	ADEGUATA	X
EDIFICIO POLIFUNZIONALE		NON ADEGUATA	
CARATTERISTICHE DIMENSIONALI		STATO DI CONSERVAZIONE	
SUPERFICIE COPERTA – MQ	-	BUONO	X
AREA DI PERTINENZA - MQ	-	SUFFICIENTE	
NUMERO PIANI	-	MEDIOCRE	
SUPERFICIE COMPLESSIVA - MQ	1.548	INSUFFICIENTE	

ATTREZZATURE DI INTERESSE COMUNE


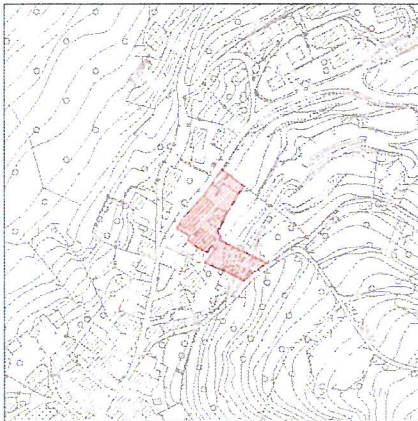
COMUNE DI RANZANICO			
PIANO DEI SERVIZI – VALUTAZIONE DELLO STATO DI FATTO			
CODICE SERVIZIO	IC2		
SERVIZIO	MUNICIPIO/POSTA		
INDIRIZZO	PIAZZA CADUTI		
			
EROGATORE DEL SERVIZIO		BACINO DI UTENZA	
ENTE PUBBLICO	X	QUARTIERE/FRAZIONE	
ENTE RELIGIOSO		COMUNALE	
ENTE O ASSOCIAZIONE		SOVRACOMUNALE	X
PRIVATO		SERVIZI INTEGRATIVI ALLA FUNZIONE PRINCIPALE	
PROPRIETA' DELLA STRUTTURA		PARCHEGGIO	X
ENTE PUBBLICO	X	AREE A VERDE	
ENTE RELIGIOSO		SPAZI DI AGGREGAZIONE	
ENTE O ASSOCIAZIONE		ATTREZZATURE SPORTIVE E/O DI RISTORAZIONE	
PRIVATO		ALTRO	
STRUTTURA DEL SERVIZIO		ACCESSIBILITA'	
EDIFICIO AUTONOMO	X	ADEGUATA	X
EDIFICIO POLIFUNZIONALE		NON ADEGUATA	
CARATTERISTICHE DIMENSIONALI		STATO DI CONSERVAZIONE	
SUPERFICIE COPERTA – MQ	298	BUONO	
AREA DI PERTINENZA - MQ	90	SUFFICIENTE	X
NUMERO PIANI	2/3	MEDIOCRE	
SUPERFICIE COMPLESSIVA - MQ	388	INSUFFICIENTE	

ATTREZZATURE DI INTERESSE COMUNE


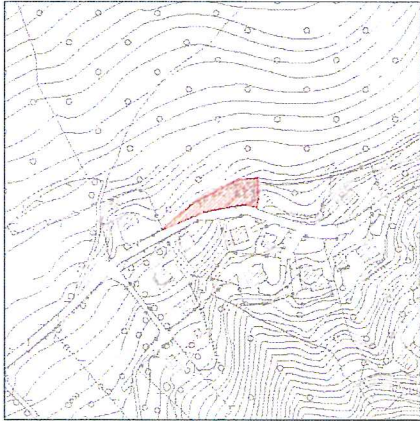
COMUNE DI RANZANICO			
PIANO DEI SERVIZI – VALUTAZIONE DELLO STATO DI FATTO			
CODICE SERVIZIO	IC3		
SERVIZIO	RESIDENZA ASSISTITA PER ANZIANI		
INDIRIZZO	VIA MARCONI N° 57		
			
EROGATORE DEL SERVIZIO		BACINO DI UTENZA	
ENTE PUBBLICO	X	QUARTIERE/FRAZIONE	
ENTE RELIGIOSO		COMUNALE	
ENTE O ASSOCIAZIONE		SOVRACOMUNALE	X
PRIVATO		SERVIZI INTEGRATIVI ALLA FUNZIONE PRINCIPALE	
PROPRIETA' DELLA STRUTTURA		PARCHEGGIO	
ENTE PUBBLICO	X	AREE A VERDE	
ENTE RELIGIOSO		SPAZI DI AGGREGAZIONE	
ENTE O ASSOCIAZIONE		ATTREZZATURE SPORTIVE E/O DI RISTORAZIONE	
PRIVATO		ALTRO	
STRUTTURA DEL SERVIZIO		ACCESSIBILITA'	
EDIFICIO AUTONOMO	X	ADEGUATA	X
EDIFICIO POLIFUNZIONALE		NON ADEGUATA	
CARATTERISTICHE DIMENSIONALI		STATO DI CONSERVAZIONE	
SUPERFICIE COPERTA – MQ	217	BUONO	X
AREA DI PERTINENZA - MQ	-	SUFFICIENTE	
NUMERO PIANI	3	MEDIOCRE	
SUPERFICIE COMPLESSIVA - MQ	217	INSUFFICIENTE	

COMUNE DI RANZANICO			
PIANO DEI SERVIZI – VALUTAZIONE DELLO STATO DI FATTO			
CODICE SERVIZIO	IC4		
SERVIZIO	FONTANA		
INDIRIZZO	VIA SILVIO PELLICO		
			
EROGATORE DEL SERVIZIO		BACINO DI UTENZA	
ENTE PUBBLICO	X	QUARTIERE/FRAZIONE	
ENTE RELIGIOSO		COMUNALE	X
ENTE O ASSOCIAZIONE		SOVRACOMUNALE	
PRIVATO		SERVIZI INTEGRATIVI ALLA FUNZIONE PRINCIPALE	
PROPRIETA' DELLA STRUTTURA		PARCHEGGIO	
ENTE PUBBLICO	X	AREE A VERDE	
ENTE RELIGIOSO		SPAZI DI AGGREGAZIONE	X
ENTE O ASSOCIAZIONE		ATTREZZATURE SPORTIVE E/O DI RISTORAZIONE	
PRIVATO		ALTRO	
STRUTTURA DEL SERVIZIO		ACCESSIBILITA'	
EDIFICIO AUTONOMO	X	ADEGUATA	X
EDIFICIO POLIFUNZIONALE		NON ADEGUATA	
CARATTERISTICHE DIMENSIONALI		STATO DI CONSERVAZIONE	
SUPERFICIE COPERTA – MQ	-	BUONO	X
AREA DI PERTINENZA - MQ	-	SUFFICIENTE	
NUMERO PIANI	-	MEDIOCRE	
SUPERFICIE COMPLESSIVA - MQ	149	INSUFFICIENTE	

ATTREZZATURE DI INTERESSE COMUNE

COMUNE DI RANZANICO			
PIANO DEI SERVIZI – VALUTAZIONE DELLO STATO DI FATTO			
CODICE SERVIZIO	IC5		
SERVIZIO	VILLA MERIS		
INDIRIZZO	VIA SAN BERNARDINO		
			
EROGATORE DEL SERVIZIO		BACINO DI UTENZA	
ENTE PUBBLICO	X	QUARTIERE/FRAZIONE	
ENTE RELIGIOSO		COMUNALE	X
ENTE O ASSOCIAZIONE		SOVRACOMUNALE	
PRIVATO		SERVIZI INTEGRATIVI ALLA FUNZIONE PRINCIPALE	
PROPRIETA' DELLA STRUTTURA		PARCHEGGIO	
ENTE PUBBLICO	X	AREE A VERDE	X
ENTE RELIGIOSO		SPAZI DI AGGREGAZIONE	
ENTE O ASSOCIAZIONE		ATTREZZATURE SPORTIVE E/O DI RISTORAZIONE	
PRIVATO		ALTRO	
STRUTTURA DEL SERVIZIO		ACCESSIBILITA'	
EDIFICIO AUTONOMO	X	ADEGUATA	X
EDIFICIO POLIFUNZIONALE		NON ADEGUATA	
CARATTERISTICHE DIMENSIONALI		STATO DI CONSERVAZIONE	
SUPERFICIE COPERTA – MQ	765	BUONO	
AREA DI PERTINENZA - MQ	1.228	SUFFICIENTE	
NUMERO PIANI	3	MEDIOCRE	
SUPERFICIE COMPLESSIVA - MQ	1.993	INSUFFICIENTE	X


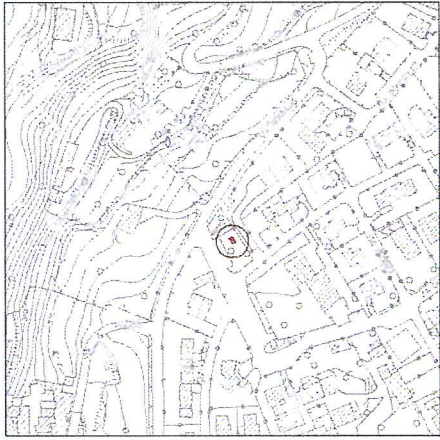
ATTREZZATURE DI INTERESSE COMUNE

COMUNE DI RANZANICO			
PIANO DEI SERVIZI – VALUTAZIONE DELLO STATO DI FATTO			
CODICE SERVIZIO	IC6		
SERVIZIO	CAPPELLA DEGLI ALPINI		
INDIRIZZO	VIA SAN BERNARDINO/VIA PANORAMICA		
			
EROGATORE DEL SERVIZIO		BACINO DI UTENZA	
ENTE PUBBLICO	X	QUARTIERE/FRAZIONE	
ENTE RELIGIOSO		COMUNALE	X
ENTE O ASSOCIAZIONE		SOVRACOMUNALE	
PRIVATO		SERVIZI INTEGRATIVI ALLA FUNZIONE PRINCIPALE	
PROPRIETA' DELLA STRUTTURA		PARCHEGGIO	
ENTE PUBBLICO	X	AREE A VERDE	
ENTE RELIGIOSO		SPAZI DI AGGREGAZIONE	
ENTE O ASSOCIAZIONE		ATTREZZATURE SPORTIVE E/O DI RISTORAZIONE	
PRIVATO		ALTRO	
STRUTTURA DEL SERVIZIO		ACCESSIBILITA'	
EDIFICIO AUTONOMO	X	ADEGUATA	X
EDIFICIO POLIFUNZIONALE		NON ADEGUATA	
CARATTERISTICHE DIMENSIONALI		STATO DI CONSERVAZIONE	
SUPERFICIE COPERTA – MQ	-	BUONO	X
AREA DI PERTINENZA - MQ	-	SUFFICIENTE	
NUMERO PIANI	-	MEDIOCRE	
SUPERFICIE COMPLESSIVA - MQ	816	INSUFFICIENTE	

ATTREZZATURE DI INTERESSE COMUNE

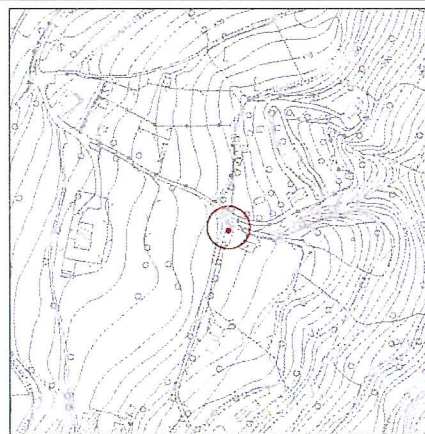
AR - ATTREZZATURE RELIGIOSE

CODICE	DENOMINAZIONE	SUPERFICIE	
AR/1	SANTELLA VIA BERGAMO	10	mq
AR/2	SANTELLA VIA GERES	7	mq
AR/3	SANTELLA VIA DON PEZZOTTA	7	mq
AR/4	SANTELLA	7	mq
AR/5	SANTELLA VIA DON PEZZOTTA	29	mq
AR/6	SANTELLA VIA BERGAMO	7	mq
AR/7	ORATORIO	1.647	mq
AR/8	CHIESA SANTA MARIA ASSUNTA	1.890	mq
AR/9	SANTELLA VIA BERGAMO	7	mq
AR/10	CHIESA SAN BERNARDINO	692	mq
AR/11	SANTELLA	7	mq
AR/12	SANTELLA VIA NAZIONALE	39	mq
AR/13	SANTELLA VIA ZENERA	7	mq

COMUNE DI RANZANICO			
PIANO DEI SERVIZI – VALUTAZIONE DELLO STATO DI FATTO			
CODICE SERVIZIO	AR1		
SERVIZIO	SANTELLA		
INDIRIZZO	VIA DONIZETTI		
			
EROGATORE DEL SERVIZIO		BACINO DI UTENZA	
ENTE PUBBLICO	X	QUARTIERE/FRAZIONE	
ENTE RELIGIOSO		COMUNALE	X
ENTE O ASSOCIAZIONE		SOVRACOMUNALE	
PRIVATO		SERVIZI INTEGRATIVI ALLA FUNZIONE PRINCIPALE	
PROPRIETA' DELLA STRUTTURA		PARCHEGGIO	X
ENTE PUBBLICO	X	AREE A VERDE	X
ENTE RELIGIOSO		SPAZI DI AGGREGAZIONE	
ENTE O ASSOCIAZIONE		ATTREZZATURE SPORTIVE E/O DI RISTORAZIONE	
PRIVATO		ALTRO	
STRUTTURA DEL SERVIZIO		ACCESSIBILITA'	
EDIFICIO AUTONOMO	X	ADEGUATA	X
EDIFICIO POLIFUNZIONALE		NON ADEGUATA	
CARATTERISTICHE DIMENSIONALI		STATO DI CONSERVAZIONE	
SUPERFICIE COPERTA – MQ	10	BUONO	X
AREA DI PERTINENZA – MQ	-	SUFFICIENTE	
NUMERO PIANI	-	MEDIOCRE	
SUPERFICIE COMPLESSIVA – MQ	10	INSUFFICIENTE	



ATTREZZATURE RELIGIOSE

COMUNE DI RANZANICO		
PIANO DEI SERVIZI – VALUTAZIONE DELLO STATO DI FATTO		
CODICE SERVIZIO	AR2	
SERVIZIO	SANTELLA	
INDIRIZZO	VIA GERES	



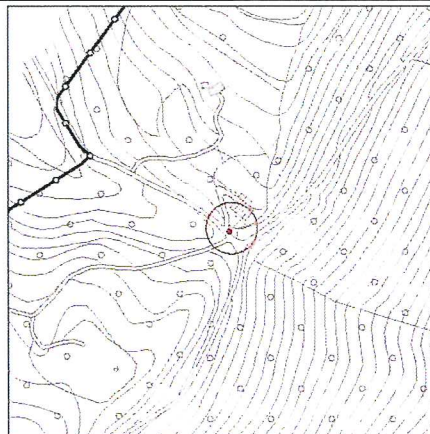
EROGATORE DEL SERVIZIO		BACINO DI UTENZA	
ENTE PUBBLICO		QUARTIERE/FRAZIONE	X
ENTE RELIGIOSO	X	COMUNALE	
ENTE O ASSOCIAZIONE		SOVRACOMUNALE	
PRIVATO		SERVIZI INTEGRATIVI ALLA FUNZIONE PRINCIPALE	
PROPRIETA' DELLA STRUTTURA		PARCHEGGIO	
ENTE PUBBLICO		AREE A VERDE	
ENTE RELIGIOSO	X	SPAZI DI AGGREGAZIONE	
ENTE O ASSOCIAZIONE		ATTREZZATURE SPORTIVE E/O DI RISTORAZIONE	
PRIVATO		ALTRO	
STRUTTURA DEL SERVIZIO		ACCESSIBILITA'	
EDIFICIO AUTONOMO	X	ADEGUATA	
EDIFICIO POLIFUNZIONALE		NON ADEGUATA	X
CARATTERISTICHE DIMENSIONALI		STATO DI CONSERVAZIONE	
SUPERFICIE COPERTA – MQ	7	BUONO	
AREA DI PERTINENZA - MQ	-	SUFFICIENTE	X
NUMERO PIANI	-	MEDIOCRE	
SUPERFICIE COMPLESSIVA - MQ	7	INSUFFICIENTE	

ATTREZZATURE RELIGIOSE

COMUNE DI RANZANICO			
PIANO DEI SERVIZI – VALUTAZIONE DELLO STATO DI FATTO			
CODICE SERVIZIO	AR3		
SERVIZIO	SANTELLA		
INDIRIZZO			
			
EROGATORE DEL SERVIZIO		BACINO DI UTENZA	
ENTE PUBBLICO		QUARTIERE/FRAZIONE	X
ENTE RELIGIOSO	X	COMUNALE	
ENTE O ASSOCIAZIONE		SOVRACOMUNALE	
PRIVATO		SERVIZI INTEGRATIVI ALLA FUNZIONE PRINCIPALE	
PROPRIETA' DELLA STRUTTURA		PARCHEGGIO	
ENTE PUBBLICO		AREE A VERDE	
ENTE RELIGIOSO	X	SPAZI DI AGGREGAZIONE	
ENTE O ASSOCIAZIONE		ATTREZZATURE SPORTIVE E/O DI RISTORAZIONE	
PRIVATO		ALTRO	
STRUTTURA DEL SERVIZIO		ACCESSIBILITA'	
EDIFICIO AUTONOMO	X	ADEGUATA	
EDIFICIO POLIFUNZIONALE		NON ADEGUATA	X
CARATTERISTICHE DIMENSIONALI		STATO DI CONSERVAZIONE	
SUPERFICIE COPERTA – MQ	7	BUONO	
AREA DI PERTINENZA - MQ	-	SUFFICIENTE	X
NUMERO PIANI	-	MEDIOCRE	
SUPERFICIE COMPLESSIVA - MQ	7	INSUFFICIENTE	


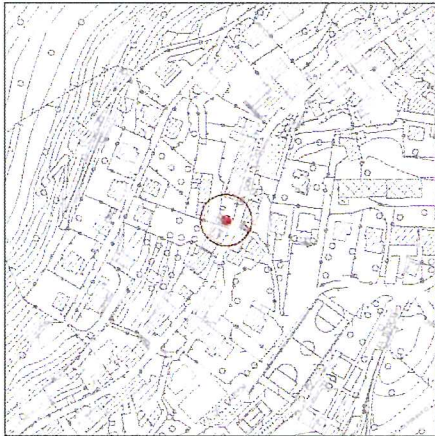
COMUNE DI RANZANICO		
PIANO DEI SERVIZI – VALUTAZIONE DELLO STATO DI FATTO		
CODICE SERVIZIO	AR4	
SERVIZIO	SANTELLA	
INDIRIZZO		

IMMAGINE NON ACQUISITA



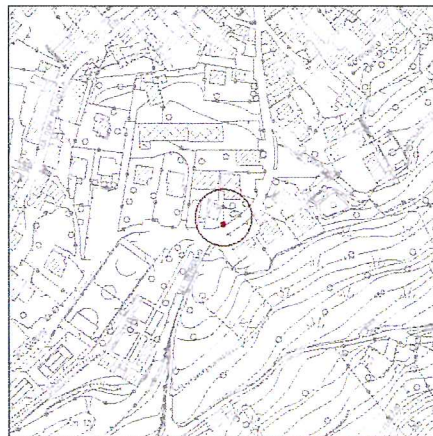
EROGATORE DEL SERVIZIO		BACINO DI UTENZA	
ENTE PUBBLICO		QUARTIERE/FRAZIONE	X
ENTE RELIGIOSO	X	COMUNALE	
ENTE O ASSOCIAZIONE		SOVRACOMUNALE	
PRIVATO		SERVIZI INTEGRATIVI ALLA FUNZIONE PRINCIPALE	
PROPRIETA' DELLA STRUTTURA		PARCHEGGIO	
ENTE PUBBLICO		AREE A VERDE	
ENTE RELIGIOSO	X	SPAZI DI AGGREGAZIONE	
ENTE O ASSOCIAZIONE		ATTREZZATURE SPORTIVE E/O DI RISTORAZIONE	
PRIVATO		ALTRO	
STRUTTURA DEL SERVIZIO		ACCESSIBILITA'	
EDIFICIO AUTONOMO	X	ADEGUATA	
EDIFICIO POLIFUNZIONALE		NON ADEGUATA	X
CARATTERISTICHE DIMENSIONALI		STATO DI CONSERVAZIONE	
SUPERFICIE COPERTA – MQ	7	BUONO	
AREA DI PERTINENZA - MQ	-	SUFFICIENTE	X
NUMERO PIANI	-	MEDIOCRE	
SUPERFICIE COMPLESSIVA - MQ	7	INSUFFICIENTE	

ATTREZZATURE RELIGIOSE

COMUNE DI RANZANICO			
PIANO DEI SERVIZI – VALUTAZIONE DELLO STATO DI FATTO			
CODICE SERVIZIO	AR5		
SERVIZIO	SANTELLA		
INDIRIZZO	VIA DON PEZZOTTA		
			
EROGATORE DEL SERVIZIO		BACINO DI UTENZA	
ENTE PUBBLICO		QUARTIERE/FRAZIONE	
ENTE RELIGIOSO	X	COMUNALE	X
ENTE O ASSOCIAZIONE		SOVRACOMUNALE	
PRIVATO		SERVIZI INTEGRATIVI ALLA FUNZIONE PRINCIPALE	
PROPRIETA' DELLA STRUTTURA		PARCHEGGIO	
ENTE PUBBLICO		AREE A VERDE	
ENTE RELIGIOSO	X	SPAZI DI AGGREGAZIONE	
ENTE O ASSOCIAZIONE		ATTREZZATURE SPORTIVE E/O DI RISTORAZIONE	
PRIVATO		ALTRO	
STRUTTURA DEL SERVIZIO		ACCESSIBILITA'	
EDIFICIO AUTONOMO	X	ADEGUATA	X
EDIFICIO POLIFUNZIONALE		NON ADEGUATA	
CARATTERISTICHE DIMENSIONALI		STATO DI CONSERVAZIONE	
SUPERFICIE COPERTA – MQ	29	BUONO	
AREA DI PERTINENZA - MQ	-	SUFFICIENTE	X
NUMERO PIANI	-	MEDIOCRE	
SUPERFICIE COMPLESSIVA - MQ	29	INSUFFICIENTE	

ATTREZZATURE RELIGIOSE

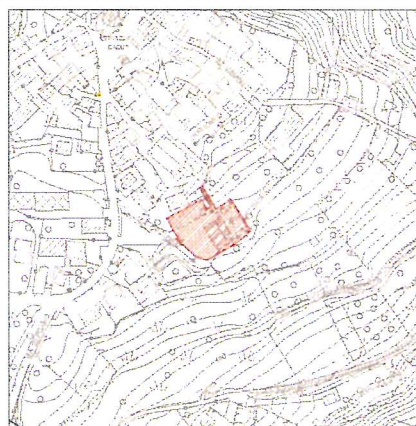
COMUNE DI RANZANICO		
PIANO DEI SERVIZI – VALUTAZIONE DELLO STATO DI FATTO		
CODICE SERVIZIO	AR6	
SERVIZIO	SANTELLA	
INDIRIZZO	VIA BERGAMO	



EROGATORE DEL SERVIZIO		BACINO DI UTENZA	
ENTE PUBBLICO		QUARTIERE/FRAZIONE	
ENTE RELIGIOSO	X	COMUNALE	X
ENTE O ASSOCIAZIONE		SOVRACOMUNALE	
PRIVATO		SERVIZI INTEGRATIVI ALLA FUNZIONE PRINCIPALE	
PROPRIETA' DELLA STRUTTURA		PARCHEGGIO	
ENTE PUBBLICO		AREE A VERDE	
ENTE RELIGIOSO	X	SPAZI DI AGGREGAZIONE	
ENTE O ASSOCIAZIONE		ATTREZZATURE SPORTIVE E/O DI RISTORAZIONE	
PRIVATO		ALTRO	
STRUTTURA DEL SERVIZIO		ACCESSIBILITA'	
EDIFICIO AUTONOMO	X	ADEGUATA	X
EDIFICIO POLIFUNZIONALE		NON ADEGUATA	
CARATTERISTICHE DIMENSIONALI		STATO DI CONSERVAZIONE	
SUPERFICIE COPERTA – MQ	7	BUONO	
AREA DI PERTINENZA - MQ	-	SUFFICIENTE	X
NUMERO PIANI	-	MEDIOCRE	
SUPERFICIE COMPLESSIVA - MQ	7	INSUFFICIENTE	


ATTREZZATURE RELIGIOSE

COMUNE DI RANZANICO		
PIANO DEI SERVIZI – VALUTAZIONE DELLO STATO DI FATTO		
CODICE SERVIZIO	AR7	
SERVIZIO	ORATORIO	
INDIRIZZO	VIA ORATORIO	



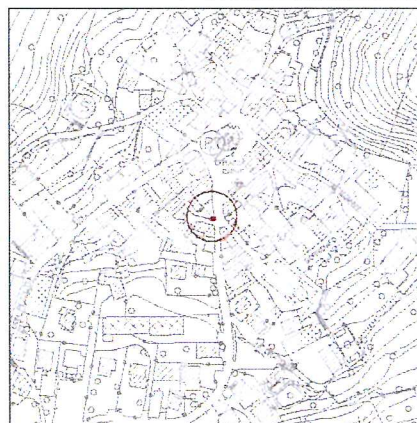
EROGATORE DEL SERVIZIO		BACINO DI UTENZA	
ENTE PUBBLICO		QUARTIERE/FRAZIONE	
ENTE RELIGIOSO	X	COMUNALE	X
ENTE O ASSOCIAZIONE		SOVRACOMUNALE	
PRIVATO		SERVIZI INTEGRATIVI ALLA FUNZIONE PRINCIPALE	
PROPRIETA' DELLA STRUTTURA		PARCHEGGIO	
ENTE PUBBLICO		AREE A VERDE	
ENTE RELIGIOSO	X	SPAZI DI AGGREGAZIONE	
ENTE O ASSOCIAZIONE		ATTREZZATURE SPORTIVE E/O DI RISTORAZIONE	X
PRIVATO		ALTRO	
STRUTTURA DEL SERVIZIO		ACCESSIBILITA'	
EDIFICIO AUTONOMO	X	ADEGUATA	X
EDIFICIO POLIFUNZIONALE		NON ADEGUATA	
CARATTERISTICHE DIMENSIONALI		STATO DI CONSERVAZIONE	
SUPERFICIE COPERTA – MQ	513	BUONO	X
AREA DI PERTINENZA - MQ	1.134	SUFFICIENTE	
NUMERO PIANI	2	MEDIOCRE	
SUPERFICIE COMPLESSIVA - MQ	1.647	INSUFFICIENTE	

ATTREZZATURE RELIGIOSE

COMUNE DI RANZANICO			
PIANO DEI SERVIZI – VALUTAZIONE DELLO STATO DI FATTO			
CODICE SERVIZIO	AR8		
SERVIZIO	CHIESA SANTA MARIA ASSUNTA		
INDIRIZZO	VIA BORROMEO		
			
EROGATORE DEL SERVIZIO		BACINO DI UTENZA	
ENTE PUBBLICO		QUARTIERE/FRAZIONE	
ENTE RELIGIOSO	X	COMUNALE	X
ENTE O ASSOCIAZIONE		SOVRACOMUNALE	
PRIVATO		SERVIZI INTEGRATIVI ALLA FUNZIONE PRINCIPALE	
PROPRIETA' DELLA STRUTTURA		PARCHEGGIO	
ENTE PUBBLICO		AREE A VERDE	
ENTE RELIGIOSO	X	SPAZI DI AGGREGAZIONE	X
ENTE O ASSOCIAZIONE		ATTREZZATURE SPORTIVE E/O DI RISTORAZIONE	
PRIVATO		ALTRO	
STRUTTURA DEL SERVIZIO		ACCESSIBILITA'	
EDIFICIO AUTONOMO	X	ADEGUATA	X
EDIFICIO POLIFUNZIONALE		NON ADEGUATA	
CARATTERISTICHE DIMENSIONALI		STATO DI CONSERVAZIONE	
SUPERFICIE COPERTA – MQ	710	BUONO	
AREA DI PERTINENZA - MQ	1.180	SUFFICIENTE	X
NUMERO PIANI	-	MEDIOCRE	
SUPERFICIE COMPLESSIVA - MQ	1.890	INSUFFICIENTE	

ATTREZZATURE RELIGIOSE

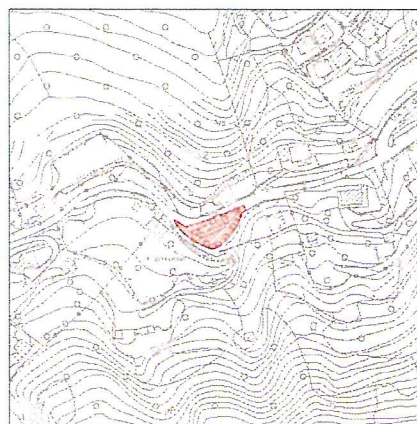
COMUNE DI RANZANICO		
PIANO DEI SERVIZI – VALUTAZIONE DELLO STATO DI FATTO		
CODICE SERVIZIO	AR9	
SERVIZIO	SANTELLA	
INDIRIZZO	VIA BERGAMO	



EROGATORE DEL SERVIZIO		BACINO DI UTENZA	
ENTE PUBBLICO		QUARTIERE/FRAZIONE	
ENTE RELIGIOSO	X	COMUNALE	X
ENTE O ASSOCIAZIONE		SOVRACOMUNALE	
PRIVATO		SERVIZI INTEGRATIVI ALLA FUNZIONE PRINCIPALE	
PROPRIETA' DELLA STRUTTURA		PARCHEGGIO	
ENTE PUBBLICO		AREE A VERDE	
ENTE RELIGIOSO	X	SPAZI DI AGGREGAZIONE	
ENTE O ASSOCIAZIONE		ATTREZZATURE SPORTIVE E/O DI RISTORAZIONE	
PRIVATO		ALTRO	
STRUTTURA DEL SERVIZIO		ACCESSIBILITA'	
EDIFICIO AUTONOMO	X	ADEGUATA	X
EDIFICIO POLIFUNZIONALE		NON ADEGUATA	
CARATTERISTICHE DIMENSIONALI		STATO DI CONSERVAZIONE	
SUPERFICIE COPERTA – MQ	7	BUONO	
AREA DI PERTINENZA - MQ	-	SUFFICIENTE	X
NUMERO PIANI	-	MEDIOCRE	
SUPERFICIE COMPLESSIVA - MQ	7	INSUFFICIENTE	


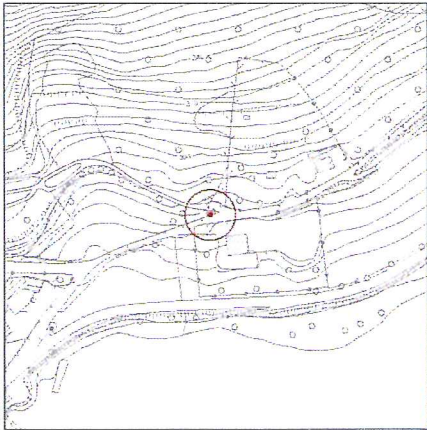
ATTREZZATURE RELIGIOSE

COMUNE DI RANZANICO		
PIANO DEI SERVIZI – VALUTAZIONE DELLO STATO DI FATTO		
CODICE SERVIZIO	AR10	
SERVIZIO	CHIESA SAN BERNARDINO	
INDIRIZZO	VIA SAN BERNARDINO	





EROGATORE DEL SERVIZIO		BACINO DI UTENZA	
ENTE PUBBLICO		QUARTIERE/FRAZIONE	
ENTE RELIGIOSO	X	COMUNALE	X
ENTE O ASSOCIAZIONE		SOVRACOMUNALE	
PRIVATO		SERVIZI INTEGRATIVI ALLA FUNZIONE PRINCIPALE	
PROPRIETA' DELLA STRUTTURA		PARCHEGGIO	
ENTE PUBBLICO		AREE A VERDE	
ENTE RELIGIOSO	X	SPAZI DI AGGREGAZIONE	
ENTE O ASSOCIAZIONE		ATTREZZATURE SPORTIVE E/O DI RISTORAZIONE	
PRIVATO		ALTRO	
STRUTTURA DEL SERVIZIO		ACCESSIBILITA'	
EDIFICIO AUTONOMO	X	ADEGUATA	
EDIFICIO POLIFUNZIONALE		NON ADEGUATA	X
CARATTERISTICHE DIMENSIONALI		STATO DI CONSERVAZIONE	
SUPERFICIE COPERTA – MQ	197	BUONO	
AREA DI PERTINENZA - MQ	495	SUFFICIENTE	X
NUMERO PIANI	-	MEDIOCRE	
SUPERFICIE COMPLESSIVA - MQ	692	INSUFFICIENTE	


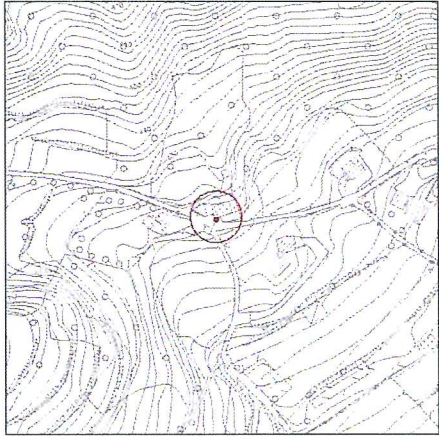
ATTREZZATURE RELIGIOSE

COMUNE DI RANZANICO			
PIANO DEI SERVIZI – VALUTAZIONE DELLO STATO DI FATTO			
CODICE SERVIZIO	AR11		
SERVIZIO	SANTELLA		
INDIRIZZO	VIA CRESCENZI		
			
EROGATORE DEL SERVIZIO		BACINO DI UTENZA	
ENTE PUBBLICO		QUARTIERE/FRAZIONE	
ENTE RELIGIOSO		COMUNALE	X
ENTE O ASSOCIAZIONE		SOVRACOMUNALE	
PRIVATO	X	SERVIZI INTEGRATIVI ALLA FUNZIONE PRINCIPALE	
PROPRIETA' DELLA STRUTTURA		PARCHEGGIO	
ENTE PUBBLICO		AREE A VERDE	
ENTE RELIGIOSO		SPAZI DI AGGREGAZIONE	
ENTE O ASSOCIAZIONE		ATTREZZATURE SPORTIVE E/O DI RISTORAZIONE	
PRIVATO	X	ALTRO	
STRUTTURA DEL SERVIZIO		ACCESSIBILITA'	
EDIFICIO AUTONOMO	X	ADEGUATA	X
EDIFICIO POLIFUNZIONALE		NON ADEGUATA	
CARATTERISTICHE DIMENSIONALI		STATO DI CONSERVAZIONE	
SUPERFICIE COPERTA – MQ	7	BUONO	
AREA DI PERTINENZA - MQ	-	SUFFICIENTE	X
NUMERO PIANI	-	MEDIOCRE	
SUPERFICIE COMPLESSIVA - MQ	7	INSUFFICIENTE	

ATTREZZATURE RELIGIOSE

COMUNE DI RANZANICO			
PIANO DEI SERVIZI – VALUTAZIONE DELLO STATO DI FATTO			
CODICE SERVIZIO	AR12		
SERVIZIO	SANTELLA		
INDIRIZZO	VIA NAZIONALE/VIA CRESCENZI		
			
EROGATORE DEL SERVIZIO		BACINO DI UTENZA	
ENTE PUBBLICO		QUARTIERE/FRAZIONE	
ENTE RELIGIOSO	X	COMUNALE	X
ENTE O ASSOCIAZIONE		SOVRACOMUNALE	
PRIVATO		SERVIZI INTEGRATIVI ALLA FUNZIONE PRINCIPALE	
PROPRIETA' DELLA STRUTTURA		PARCHEGGIO	
ENTE PUBBLICO		AREE A VERDE	
ENTE RELIGIOSO	X	SPAZI DI AGGREGAZIONE	
ENTE O ASSOCIAZIONE		ATTREZZATURE SPORTIVE E/O DI RISTORAZIONE	
PRIVATO		ALTRO	
STRUTTURA DEL SERVIZIO		ACCESSIBILITA'	
EDIFICIO AUTONOMO	X	ADEGUATA	X
EDIFICIO POLIFUNZIONALE		NON ADEGUATA	
CARATTERISTICHE DIMENSIONALI		STATO DI CONSERVAZIONE	
SUPERFICIE COPERTA – MQ	7	BUONO	
AREA DI PERTINENZA - MQ	32	SUFFICIENTE	X
NUMERO PIANI	-	MEDIOCRE	
SUPERFICIE COMPLESSIVA - MQ	39	INSUFFICIENTE	


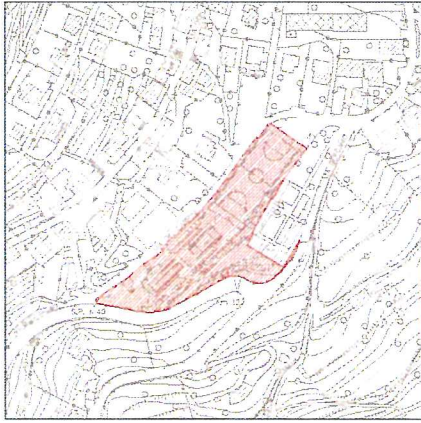
ATTREZZATURE RELIGIOSE

COMUNE DI RANZANICO			
PIANO DEI SERVIZI – VALUTAZIONE DELLO STATO DI FATTO			
CODICE SERVIZIO	AR13		
SERVIZIO	SANTELLA		
INDIRIZZO	VIA ZENERA		
			
EROGATORE DEL SERVIZIO		BACINO DI UTENZA	
ENTE PUBBLICO		QUARTIERE/FRAZIONE	
ENTE RELIGIOSO	X	COMUNALE	X
ENTE O ASSOCIAZIONE		SOVRACOMUNALE	
PRIVATO		SERVIZI INTEGRATIVI ALLA FUNZIONE PRINCIPALE	
PROPRIETA' DELLA STRUTTURA		PARCHEGGIO	
ENTE PUBBLICO		AREE A VERDE	
ENTE RELIGIOSO	X	SPAZI DI AGGREGAZIONE	
ENTE O ASSOCIAZIONE		ATTREZZATURE SPORTIVE E/O DI RISTORAZIONE	
PRIVATO		ALTRO	
STRUTTURA DEL SERVIZIO		ACCESSIBILITA'	
EDIFICIO AUTONOMO	X	ADEGUATA	
EDIFICIO POLIFUNZIONALE		NON ADEGUATA	
CARATTERISTICHE DIMENSIONALI		STATO DI CONSERVAZIONE	
SUPERFICIE COPERTA – MQ	7	BUONO	
AREA DI PERTINENZA – MQ	-	SUFFICIENTE	
NUMERO PIANI	-	MEDIocre	
SUPERFICIE COMPLESSIVA – MQ	7	INSUFFICIENTE	

ATTREZZATURE RELIGIOSE

VS – VERDE PER ATTREZZATURE SPORTIVE

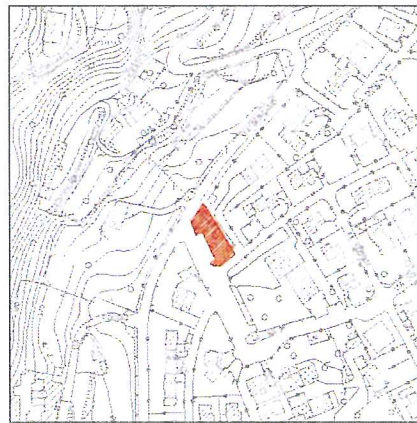
CODICE	DENOMINAZIONE	SUPERFICIE	
VS/1	CAMPI SPORTIVI	7.144	mq

COMUNE DI RANZANICO			
PIANO DEI SERVIZI – VALUTAZIONE DELLO STATO DI FATTO			
CODICE SERVIZIO	VS1		
SERVIZIO	CAMPI SPORTIVI		
INDIRIZZO	VIA DEI CARPINI		
			
EROGATORE DEL SERVIZIO		BACINO DI UTENZA	
ENTE PUBBLICO	X	QUARTIERE/FRAZIONE	
ENTE RELIGIOSO		COMUNALE	
ENTE O ASSOCIAZIONE		SOVRACOMUNALE	X
PRIVATO		ACCESSIBILITA'	
PROPRIETA' DELLA STRUTTURA		ADEGUATA	X
ENTE PUBBLICO	X	NON ADEGUATA	
ENTE RELIGIOSO		STATO DI CONSERVAZIONE	
ENTE O ASSOCIAZIONE		BUONO	X
PRIVATO		SUFFICIENTE	
CARATTERISTICHE DIMENSIONALI		MEDIOCRE	
SUPERFICIE COMPLESSIVA - MQ	7.144	INSUFFICIENTE	

V – VERDE ATTREZZATO


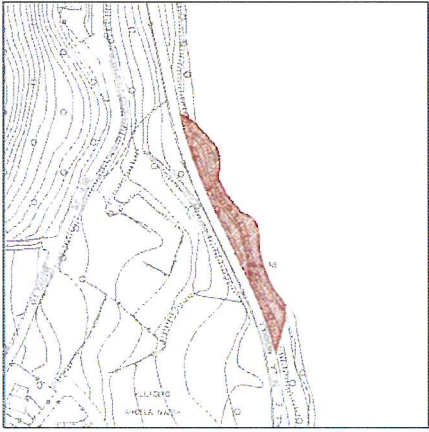
CODICE	DENOMINAZIONE	SUPERFICIE	
V/1	VERDE ATTREZZATO VIA BERGAMO	571	mq
V/2	VERDE PER LA FRUIBILITA' E LA BALNEAZIONE VIA NAZIONALE	2.439	mq
V/3	VERDE ATTREZZATO VIA BERGAMO	1.062	mq
V/4	VERDE ATTREZZATO VIA ZENERA	1.932	mq
V/5	VERDE ATTREZZATO VIA S. BERNARDINO	96	mq
V/6	VERDE ATTREZZATO VIA NAZIONALE	2.144	mq
V/7	VERDE ATTREZZATO VIA NAZIONALE	259	mq
V/8	VERDE PER LA FRUIBILITA' E LA BALNEAZIONE VIA NAZIONALE	29.988	MQ
V/9	VERDE ATTREZZATO VIA ORATORIO	1.129	MQ

COMUNE DI RANZANICO		
PIANO DEI SERVIZI – VALUTAZIONE DELLO STATO DI FATTO		
CODICE SERVIZIO	V1	
SERVIZIO	VERDE ATTREZZATO	
INDIRIZZO	VIA DONIZETTI/VIA VERDI	



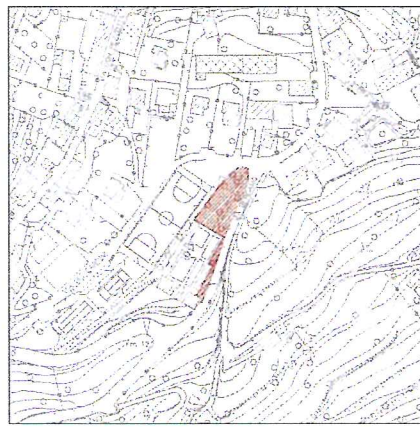
EROGATORE DEL SERVIZIO		BACINO DI UTENZA	
ENTE PUBBLICO	X	QUARTIERE/FRAZIONE	
ENTE RELIGIOSO		COMUNALE	X
ENTE O ASSOCIAZIONE		SOVRACOMUNALE	
PRIVATO		ACCESSIBILITA'	
PROPRIETA' DELLA STRUTTURA		ADEGUATA	X
ENTE PUBBLICO	X	NON ADEGUATA	
ENTE RELIGIOSO		STATO DI CONSERVAZIONE	
ENTE O ASSOCIAZIONE		BUONO	X
PRIVATO		SUFFICIENTE	
CARATTERISTICHE DIMENSIONALI		MEDIOCRE	
SUPERFICIE COMPLESSIVA - MQ	571	INSUFFICIENTE	

VERDE ATTREZZATO

COMUNE DI RANZANICO			
PIANO DEI SERVIZI – VALUTAZIONE DELLO STATO DI FATTO			
CODICE SERVIZIO	V2		
SERVIZIO	VERDE ATTREZZATO PER LA FRUIBILITA' E LA BALNEAZIONE		
INDIRIZZO	S.S. N. 42 TONALE E DELLA MENDOLA		
			
EROGATORE DEL SERVIZIO		BACINO DI UTENZA	
ENTE PUBBLICO	<input checked="" type="checkbox"/>	QUARTIERE/FRAZIONE	
ENTE RELIGIOSO		COMUNALE	
ENTE O ASSOCIAZIONE		SOVRACOMUNALE	<input checked="" type="checkbox"/>
PRIVATO		ACCESSIBILITA'	
PROPRIETA' DELLA STRUTTURA		ADEGUATA	<input checked="" type="checkbox"/>
ENTE PUBBLICO		NON ADEGUATA	
ENTE RELIGIOSO		STATO DI CONSERVAZIONE	
DEMANIO	<input checked="" type="checkbox"/>	BUONO	<input checked="" type="checkbox"/>
PRIVATO	<input checked="" type="checkbox"/>	SUFFICIENTE	
CARATTERISTICHE DIMENSIONALI		MEDIOCRE	
SUPERFICIE COMPLESSIVA - MQ	2.439	INSUFFICIENTE	


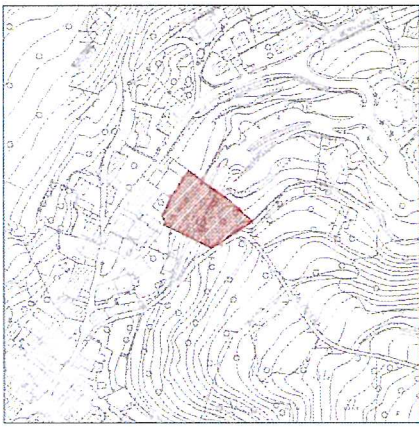
VERDE ATTREZZATO

COMUNE DI RANZANICO		
PIANO DEI SERVIZI – VALUTAZIONE DELLO STATO DI FATTO		
CODICE SERVIZIO	V3	
SERVIZIO	VERDE ATTREZZATO	
INDIRIZZO	VIA BERGAMO	



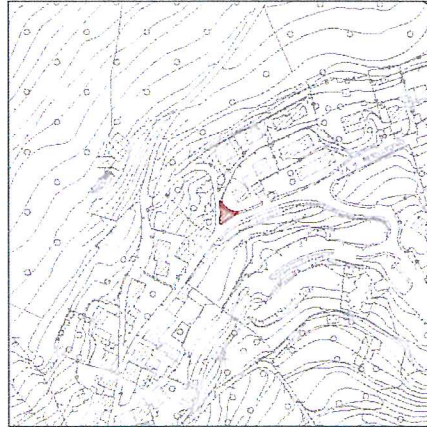
EROGATORE DEL SERVIZIO		BACINO DI UTENZA	
ENTE PUBBLICO	X	QUARTIERE/FRAZIONE	
ENTE RELIGIOSO		COMUNALE	X
ENTE O ASSOCIAZIONE		SOVRACOMUNALE	
PRIVATO		ACCESSIBILITA'	
PROPRIETA' DELLA STRUTTURA		ADEGUATA	X
ENTE PUBBLICO	X	NON ADEGUATA	
ENTE RELIGIOSO		STATO DI CONSERVAZIONE	
ENTE O ASSOCIAZIONE		BUONO	X
PRIVATO		SUFFICIENTE	
CARATTERISTICHE DIMENSIONALI		MEDIOCRE	
SUPERFICIE COMPLESSIVA - MQ	1.062	INSUFFICIENTE	

VERDE ATTREZZATO

COMUNE DI RANZANICO			
PIANO DEI SERVIZI – VALUTAZIONE DELLO STATO DI FATTO			
CODICE SERVIZIO	V4		
SERVIZIO	VERDE ATTREZZATO		
INDIRIZZO	VIA ZENERA		
			
EROGATORE DEL SERVIZIO		BACINO DI UTENZA	
ENTE PUBBLICO	X	QUARTIERE/FRAZIONE	
ENTE RELIGIOSO		COMUNALE	X
ENTE O ASSOCIAZIONE		SOVRACOMUNALE	
PRIVATO		ACCESSIBILITA'	
PROPRIETA' DELLA STRUTTURA		ADEGUATA	X
ENTE PUBBLICO	X	NON ADEGUATA	
ENTE RELIGIOSO		STATO DI CONSERVAZIONE	
ENTE O ASSOCIAZIONE		BUONO	X
PRIVATO		SUFFICIENTE	
CARATTERISTICHE DIMENSIONALI		MEDIOCRE	
SUPERFICIE COMPLESSIVA - MQ	1.932	INSUFFICIENTE	



VERDE ATTREZZATO

COMUNE DI RANZANICO		
PIANO DEI SERVIZI – VALUTAZIONE DELLO STATO DI FATTO		
CODICE SERVIZIO	V5	
SERVIZIO	VERDE ATTREZZATO	
INDIRIZZO	VIA S. BERNARDINO	


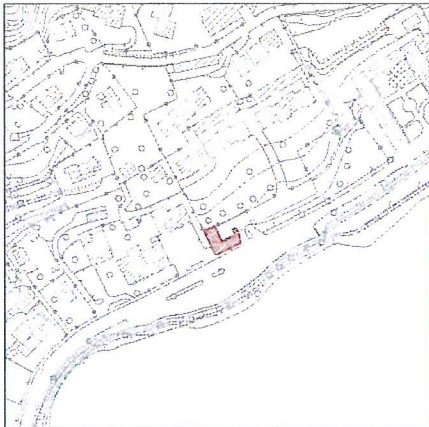


EROGATORE DEL SERVIZIO		BACINO DI UTENZA	
ENTE PUBBLICO	X	QUARTIERE/FRAZIONE	
ENTE RELIGIOSO		COMUNALE	X
ENTE O ASSOCIAZIONE		SOVRACOMUNALE	
PRIVATO		ACCESSIBILITA'	
PROPRIETA' DELLA STRUTTURA		ADEGUATA	
ENTE PUBBLICO	X	NON ADEGUATA	X
ENTE RELIGIOSO		STATO DI CONSERVAZIONE	
ENTE O ASSOCIAZIONE		BUONO	
PRIVATO		SUFFICIENTE	
CARATTERISTICHE DIMENSIONALI		MEDIOCRE	
SUPERFICIE COMPLESSIVA - MQ	96	INSUFFICIENTE	X


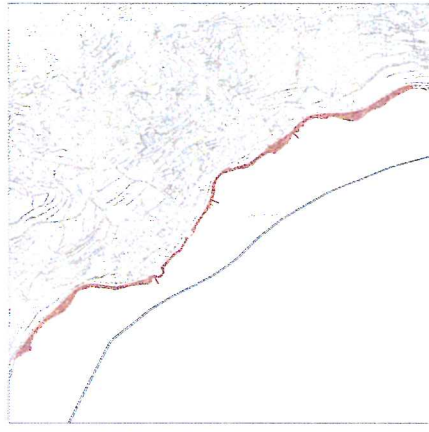
VERDE ATTREZZATO

COMUNE DI RANZANICO			
PIANO DEI SERVIZI – VALUTAZIONE DELLO STATO DI FATTO			
CODICE SERVIZIO	V6		
SERVIZIO	VERDE ATTREZZATO		
INDIRIZZO	VIA NAZIONALE		
			
EROGATORE DEL SERVIZIO		BACINO DI UTENZA	
ENTE PUBBLICO	X	QUARTIERE/FRAZIONE	
ENTE RELIGIOSO		COMUNALE	X
ENTE O ASSOCIAZIONE		SOVRACOMUNALE	
PRIVATO		ACCESSIBILITA'	
PROPRIETA' DELLA STRUTTURA		ADEGUATA	X
ENTE PUBBLICO	X	NON ADEGUATA	
ENTE RELIGIOSO		STATO DI CONSERVAZIONE	
ENTE O ASSOCIAZIONE		BUONO	X
PRIVATO		SUFFICIENTE	
CARATTERISTICHE DIMENSIONALI		MEDIOCRE	
SUPERFICIE COMPLESSIVA - MQ	2.144	INSUFFICIENTE	

VERDE ATTREZZATO

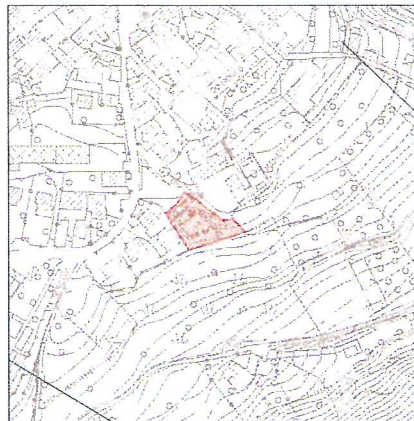
COMUNE DI RANZANICO			
PIANO DEI SERVIZI – VALUTAZIONE DELLO STATO DI FATTO			
CODICE SERVIZIO	V7		
SERVIZIO	VERDE ATTREZZATO		
INDIRIZZO	VIA NAZIONALE		
			
EROGATORE DEL SERVIZIO		BACINO DI UTENZA	
ENTE PUBBLICO	<input checked="" type="checkbox"/>	QUARTIERE/FRAZIONE	
ENTE RELIGIOSO		COMUNALE	<input checked="" type="checkbox"/>
ENTE O ASSOCIAZIONE		SOVRACOMUNALE	
PRIVATO		ACCESSIBILITA'	
PROPRIETA' DELLA STRUTTURA		ADEGUATA	<input checked="" type="checkbox"/>
ENTE PUBBLICO	<input checked="" type="checkbox"/>	NON ADEGUATA	
ENTE RELIGIOSO		STATO DI CONSERVAZIONE	
ENTE O ASSOCIAZIONE		BUONO	
PRIVATO		SUFFICIENTE	
CARATTERISTICHE DIMENSIONALI		MEDIOCRE	<input checked="" type="checkbox"/>
SUPERFICIE COMPLESSIVA - MQ	259	INSUFFICIENTE	

VERDE ATTREZZATO

COMUNE DI RANZANICO			
PIANO DEI SERVIZI – VALUTAZIONE DELLO STATO DI FATTO			
CODICE SERVIZIO	V8		
SERVIZIO	VERDE ATTREZZATO		
INDIRIZZO	S.S. N. 42 TONALE E DELLA MENDOLA		
			
EROGATORE DEL SERVIZIO		BACINO DI UTENZA	
ENTE PUBBLICO	X	QUARTIERE/FRAZIONE	
ENTE RELIGIOSO		COMUNALE	
ENTE O ASSOCIAZIONE		SOVRACOMUNALE	X
PRIVATO		ACCESSIBILITA'	
PROPRIETA' DELLA STRUTTURA		ADEGUATA	X
ENTE PUBBLICO		NON ADEGUATA	
ENTE RELIGIOSO		STATO DI CONSERVAZIONE	
DEMANIO	X	BUONO	X
PRIVATO	X	SUFFICIENTE	
CARATTERISTICHE DIMENSIONALI		MEDIOCRE	
SUPERFICIE COMPLESSIVA - MQ	29.968	INSUFFICIENTE	

VERDE ATTREZZATO

COMUNE DI RANZANICO		
PIANO DEI SERVIZI – VALUTAZIONE DELLO STATO DI FATTO		
CODICE SERVIZIO	V9	
SERVIZIO	VERDE ATTREZZATO	
INDIRIZZO	VIA ORATORIO	



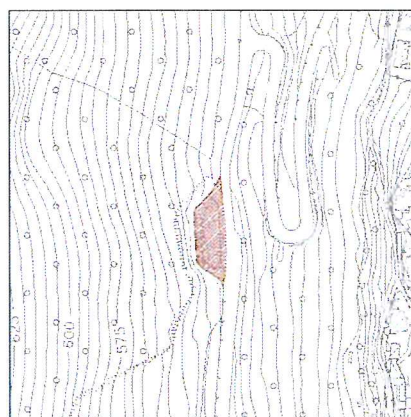
EROGATORE DEL SERVIZIO		BACINO DI UTENZA	
ENTE PUBBLICO	X	QUARTIERE/FRAZIONE	
ENTE RELIGIOSO		COMUNALE	X
ENTE O ASSOCIAZIONE		SOVRACOMUNALE	
PRIVATO		ACCESSIBILITA'	
PROPRIETA' DELLA STRUTTURA		ADEGUATA	X
ENTE PUBBLICO	X	NON ADEGUATA	
ENTE RELIGIOSO		STATO DI CONSERVAZIONE	
ENTE O ASSOCIAZIONE		BUONO	X
PRIVATO		SUFFICIENTE	
CARATTERISTICHE DIMENSIONALI		MEDIOCRE	
SUPERFICIE COMPLESSIVA - MQ	1.129	INSUFFICIENTE	

VERDE ATTREZZATO

T – ATTREZZATURE TECNOLOGICHE

CODICE	DENOMINAZIONE	SUPERFICIE
T/3	PIATTAFORMA ECOLOGICA	1.256 mq

COMUNE DI RANZANICO		
PIANO DEI SERVIZI – VALUTAZIONE DELLO STATO DI FATTO		
CODICE SERVIZIO	T3	
SERVIZIO	PIATTAFORMA ECOLOGICA	
INDIRIZZO	S.P. N° 40	



EROGATORE DEL SERVIZIO		BACINO DI UTENZA	
ENTE PUBBLICO	X	QUARTIERE/FRAZIONE	
ENTE RELIGIOSO		COMUNALE	X
ENTE O ASSOCIAZIONE		SOVRACOMUNALE	
PRIVATO		SERVIZI INTEGRATIVI ALLA FUNZIONE PRINCIPALE	
PROPRIETA' DELLA STRUTTURA		PARCHEGGIO	
ENTE PUBBLICO	X	AREE A VERDE	
ENTE RELIGIOSO		SPAZI DI AGGREGAZIONE	
ENTE O ASSOCIAZIONE		ATTREZZATURE SPORTIVE E/O DI RISTORAZIONE	
PRIVATO		ALTRO	
STRUTTURA DEL SERVIZIO		ACCESSIBILITA'	
EDIFICIO AUTONOMO	X	ADEGUATA	X
EDIFICIO POLIFUNZIONALE		NON ADEGUATA	
CARATTERISTICHE DIMENSIONALI		STATO DI CONSERVAZIONE	
SUPERFICIE COPERTA – MQ	-	BUONO	X
AREA DI PERTINENZA - MQ	-	SUFFICIENTE	
NUMERO PIANI	-	MEDIOCRE	
SUPERFICIE COMPLESSIVA - MQ	1.256	INSUFFICIENTE	