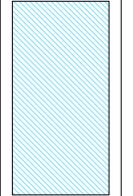



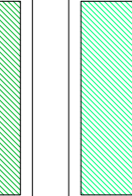
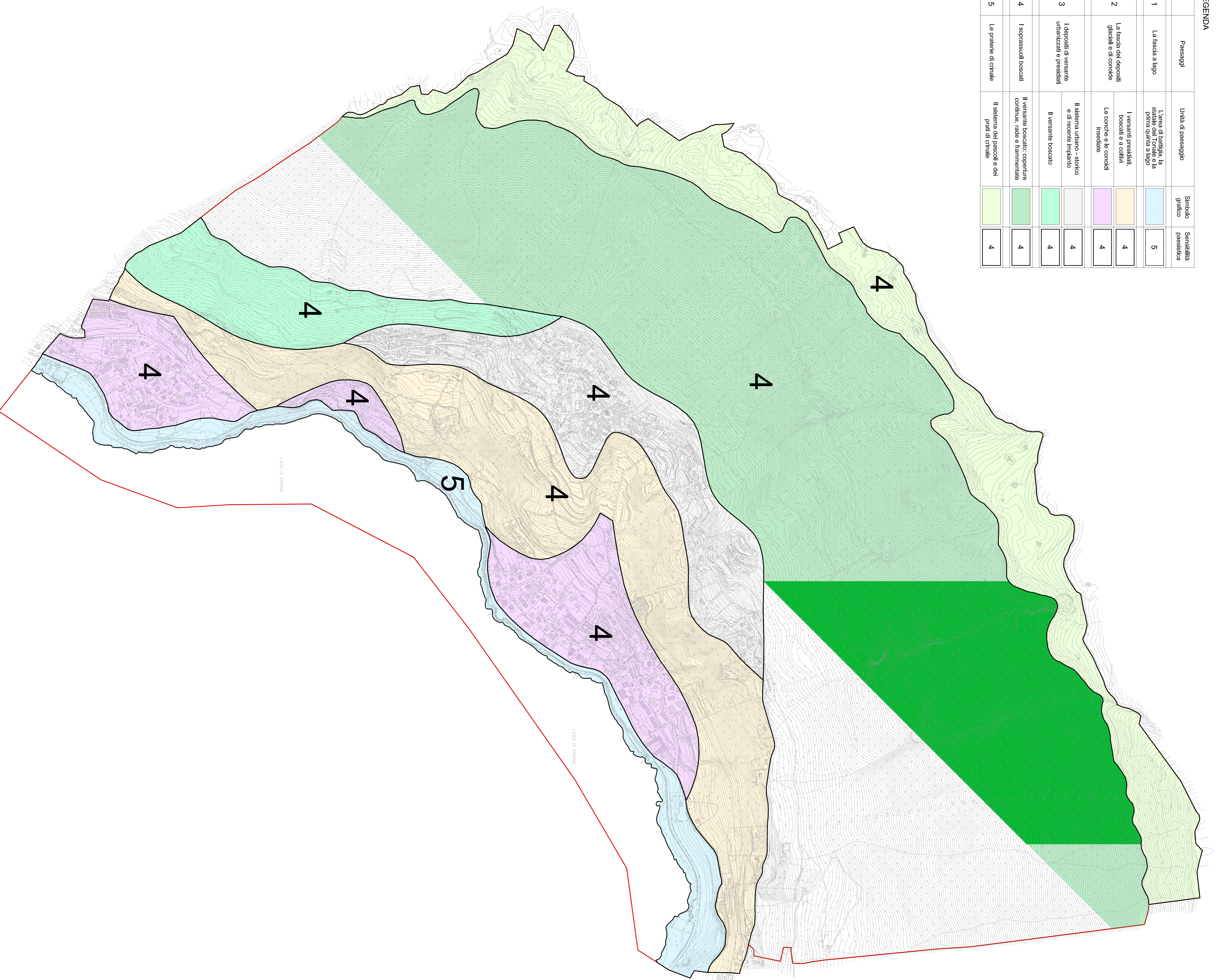


LEGENDA

Paesaggi	Unità di paesaggio	Simbolo grafico	Sensibilità paesistica
1	La fascia a lago L'area di batigia, la statale del Tonale e la prima quinta a lago		5
2	La fascia dei depositi glaciali e di conoidi		4
3	I depositi di versante urbanizzati e presidiati		4
4	I soprassuoli boscati		4
5	Le praterie di crinale		4



COMUNE DI RANZANICO
PROVINCIA DI BERGAMO

PIANO DI GOVERNO DEL TERRITORIO

PIANO DELLE REGOLE

TAVOLA DELLA SENSIBILITA' PAESISTICA

TAVOLA
PR/3

SCALA 1:5000
LUGLIO 2012

Gruppo di progettazione:
ARCHITETTO DANIELE CHIVAROLI
ARCHITETTO PAOLO CENZANI
INGEGNERE FABIO CANTAROLI
GEOLOGO DOTT. FABIO PIERANI
AGRONOMO DOTT. CONTARDO CROTTI