

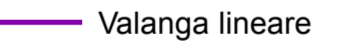
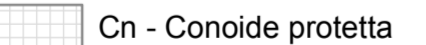
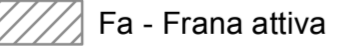
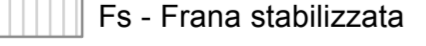

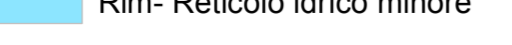
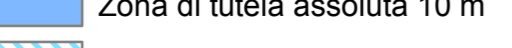
 Regione Lombardia
 **COMUNE DI PRESTINE**
 Provincia di Brescia
STUDIO GEOLOGICO A SUPPORTO DEL PIANO DI GOVERNO DEL TERRITORIO
 L.R. del 11 marzo 2005 aggiornamento sismica di cui alla D.G.R. 28 maggio 2008, n.8/7374



02 CARTA DEI VINCOLI

Maggio 2013
 Data: Maggio 2013 N.progetto: 1207291 Scala: 1:10.000
 Dott. Geol. Luca M. Albertelli

LAND COGEO
 CHALLENGE ENGINEERING ENVIRONMENT
 UFFICI SEDE OPERATIVA: Via Montegrappa, 41 - 24060 Rogno (BG) Sede Legale: Via Manifattura 29/G - 25047 DARFO B.T. (BS)
 Tel.: 0354340011 fax: 0354340011 PIVA 03409900909 www.cogeo.it e-mail: luc@cogeo.it

- Legenda**
-  Confine Comunale
 -  Frana attive
 -  Valanga lineare
 -  Cp - Conoide parzialmente protetta
 -  Cn - Conoide protetta
 -  Zona 1 - Aree a rischio idrogeologico molto elevato (cod. 163-LO-BS)
 -  Zona 2 - Aree a rischio idrogeologico molto elevato (cod. 163-LO-BS)
 -  Fa - Frana attiva
 -  Fq - Frana quiescente
 -  Fs - Frana stabilizzata
 -  Va - Pericolosità molto elevata per valanga
 -  Siti valanghivi da rilevamento
 -  Siti valanghivi da fotointerpretazione
 -  Rip- Reticolo idrico principale
 -  Rim- Reticolo idrico minore
 -  Zona di tutela assoluta 10 m
 -  Zona di rispetto 200 m

