




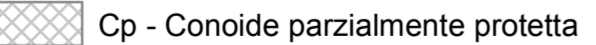



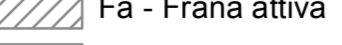
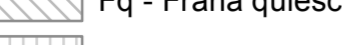


 Regione Lombardia
 


COMUNE DI PRESTINE
STUDIO GEOLOGICO A SUPPORTO DEL PIANO DI GOVERNO DEL TERRITORIO
 L.R. del 11 marzo 2005 aggiornamento sismica di cui alla D.G.R. 28 maggio 2008, n.8/7374



07 CARTA DEL DISSESTO CON LEGENDA UNIFORMATA PAI

Maggio 2013
 Data: Maggio 2013 N.progetto: 1207291 Scala: 1:10.000
 Dott. Geol. Luca M. Albertelli

- Legenda**
-  Confine Comunale
 -  Frana attive
 -  Valanga lineare
 -  Cp - Conoide parzialmente protetta
 -  Cn - Conoide protetta
 -  Zona 1 - Aree a rischio idrogeologico molto elevato (cod. 163-LO-BS)
 -  Zona 2 - Aree a rischio idrogeologico molto elevato (cod. 163-LO-BS)
 -  Fa - Frana attiva
 -  Fq - Frana quiescente
 -  Fs - Frana stabilizzata
 -  Ve - Pericolosità molto elevata per valanga

