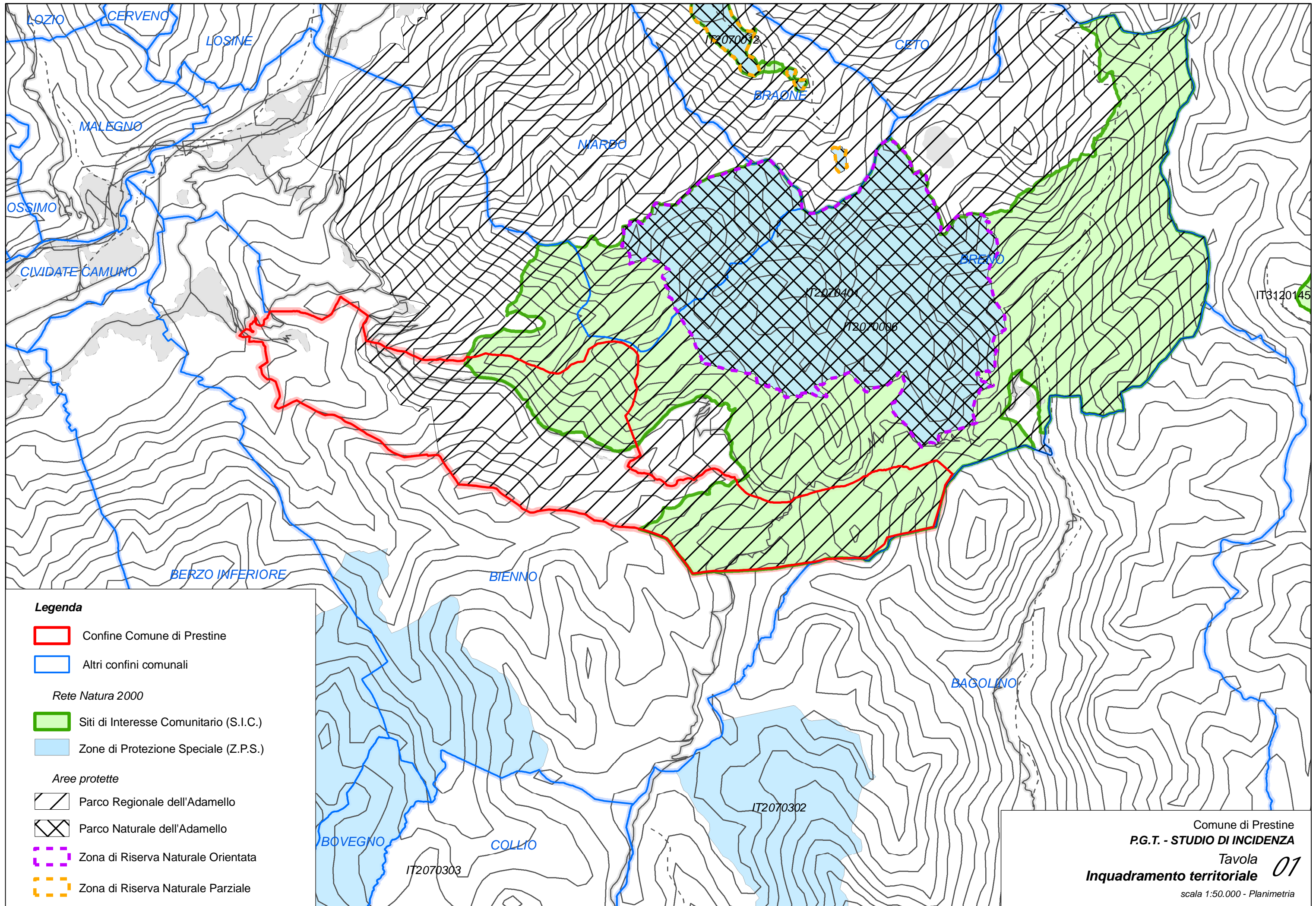
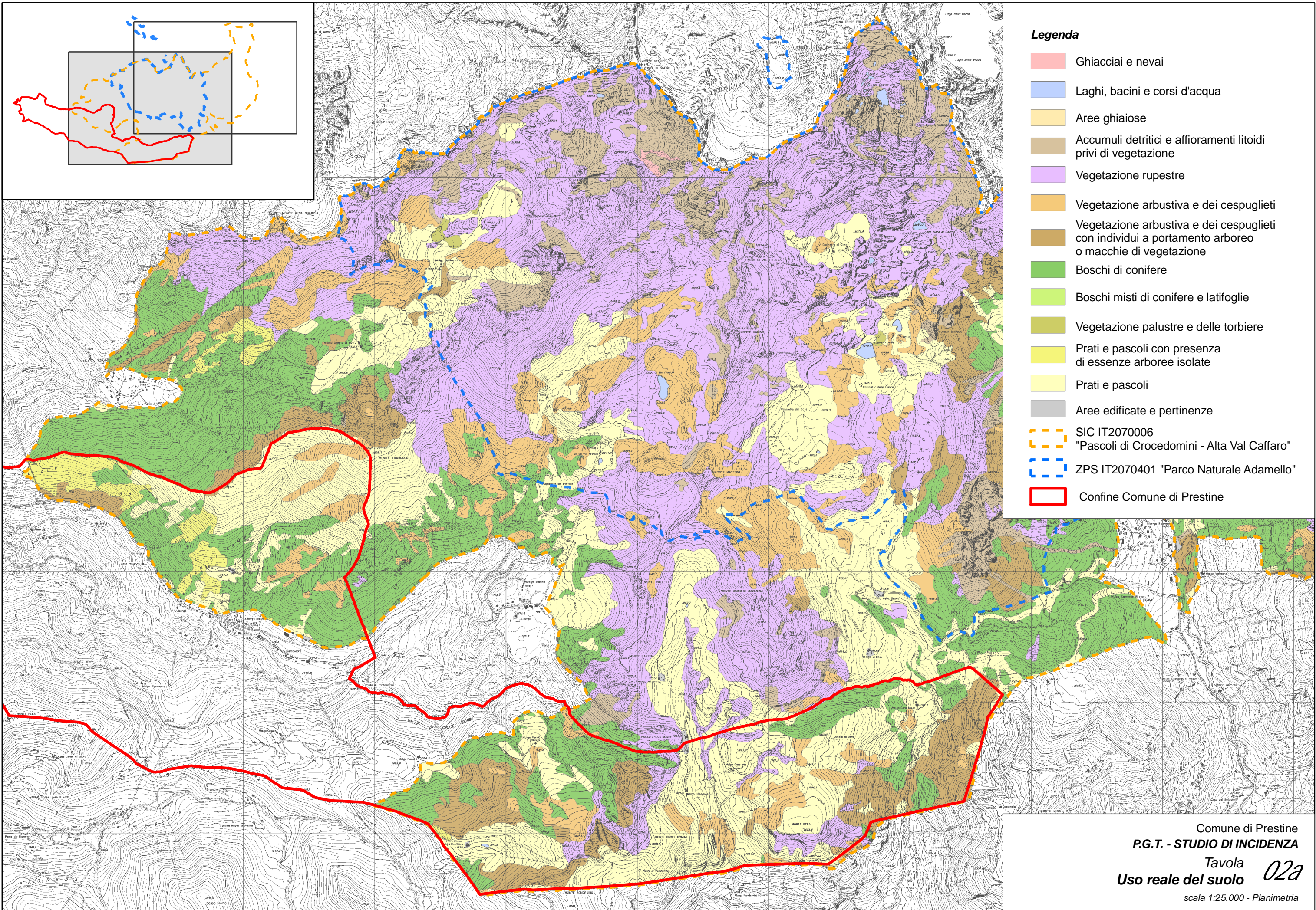


Allegato 5:
Tavole



Legenda

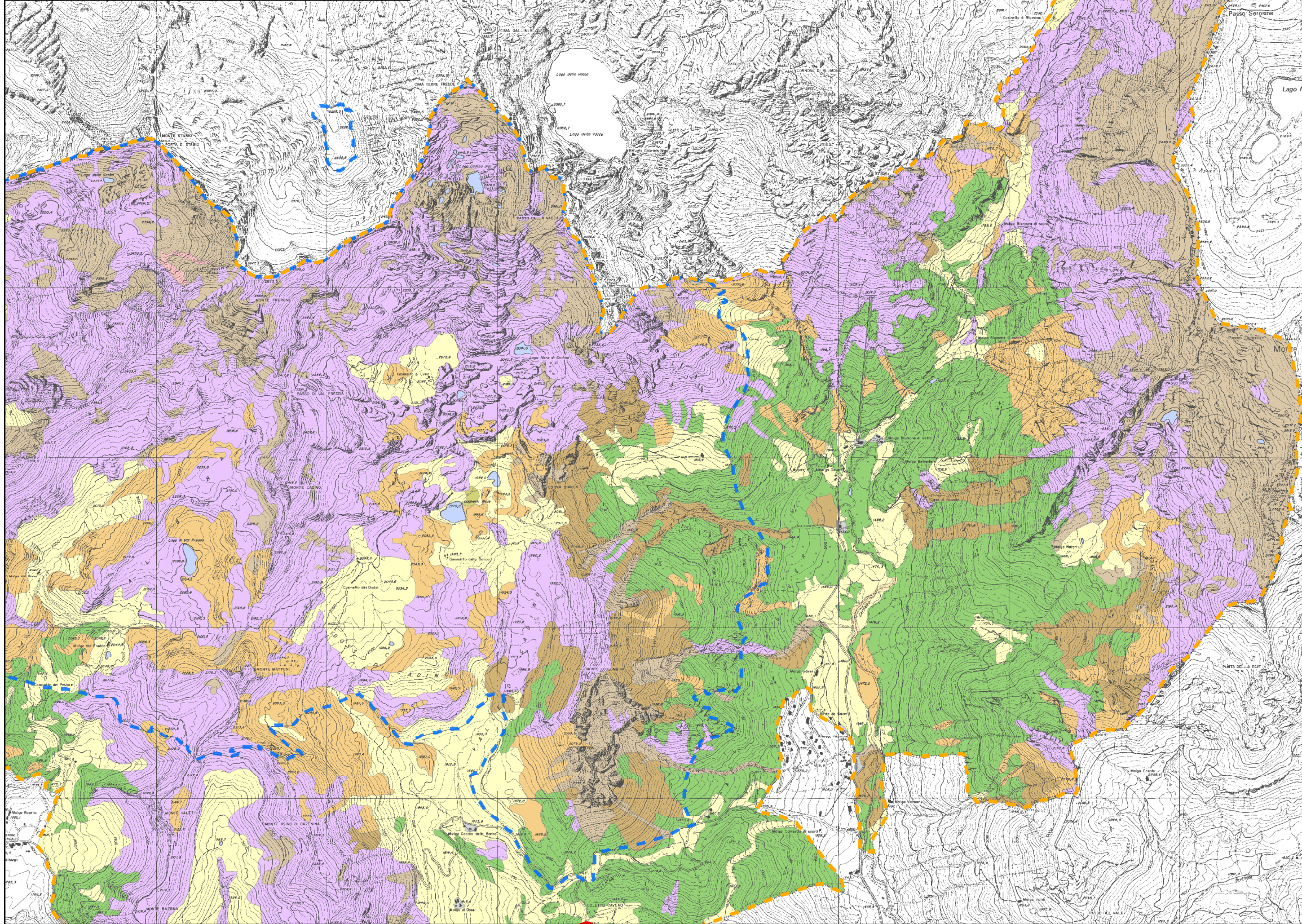
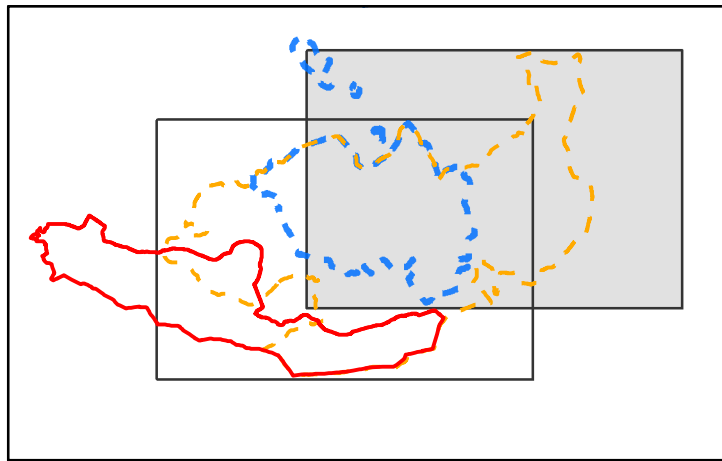
- Confine Comune di Prestine
- Altri confini comunali
- Rete Natura 2000**
- Siti di Interesse Comunitario (S.I.C.)
- Zone di Protezione Speciale (Z.P.S.)
- Aree protette**
- Parco Regionale dell'Adamello
- Parco Naturale dell'Adamello
- Zona di Riserva Naturale Orientata
- Zona di Riserva Naturale Parziale



Legenda

- Ghiacciai e nevai
- Laghi, bacini e corsi d'acqua
- Aree ghiaiose
- Accumuli detritici e affioramenti litoidi privi di vegetazione
- Vegetazione rupestre
- Vegetazione arbustiva e dei cespuglieti
- Vegetazione arbustiva e dei cespuglieti con individui a portamento arboreo o macchie di vegetazione
- Boschi di conifere
- Boschi misti di conifere e latifoglie
- Vegetazione palustre e delle torbiere
- Prati e pascoli con presenza di essenze arboree isolate
- Prati e pascoli
- Aree edificate e pertinenze
- SIC IT2070006 "Pascoli di Crocedomini - Alta Val Caffaro"
- ZPS IT2070401 "Parco Naturale Adamello"
- Confine Comune di Prestine

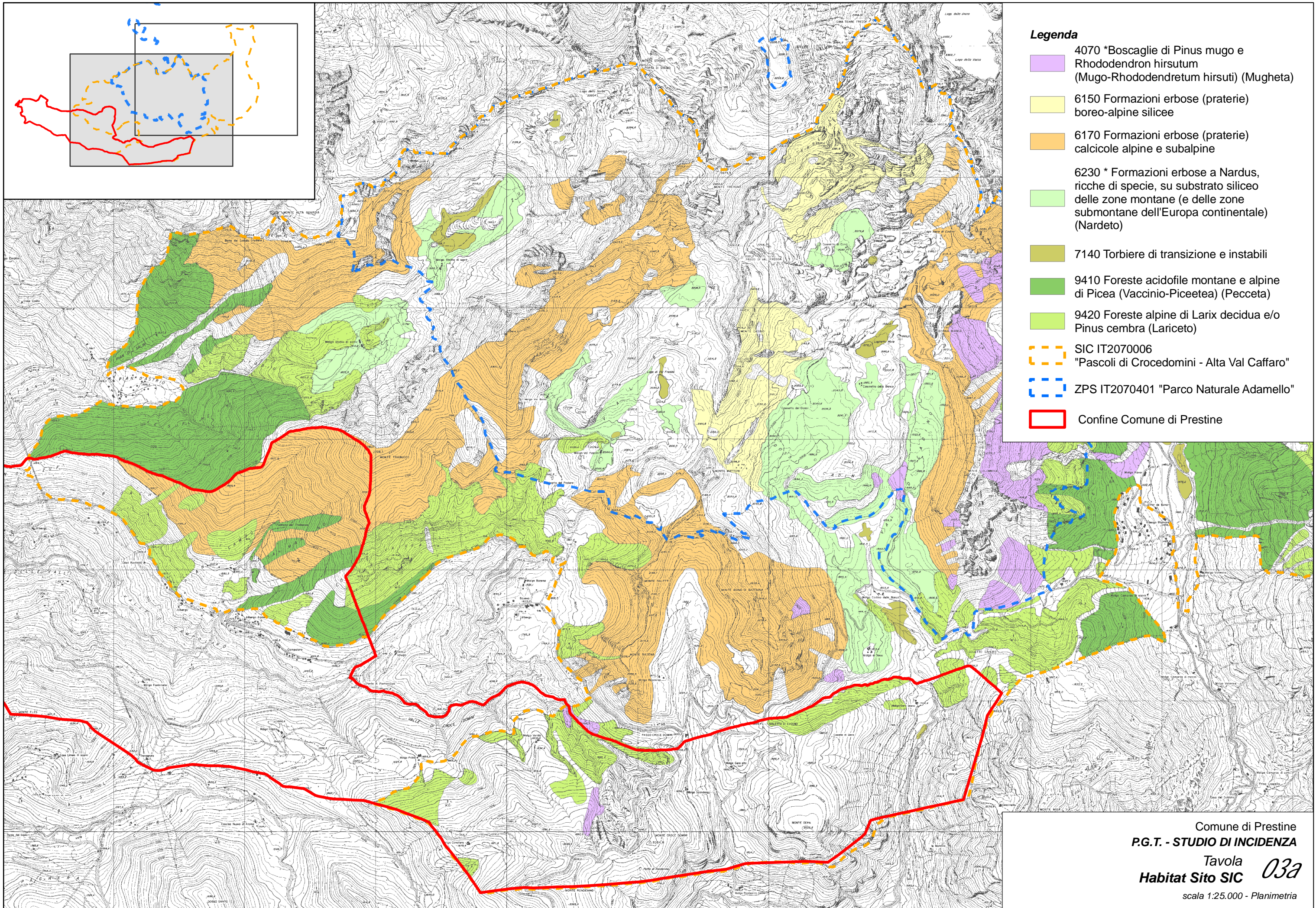
Comune di Prestine
P.G.T. - STUDIO DI INCIDENZA
 Tavola **02a**
Uso reale del suolo
 scala 1:25.000 - Planimetria



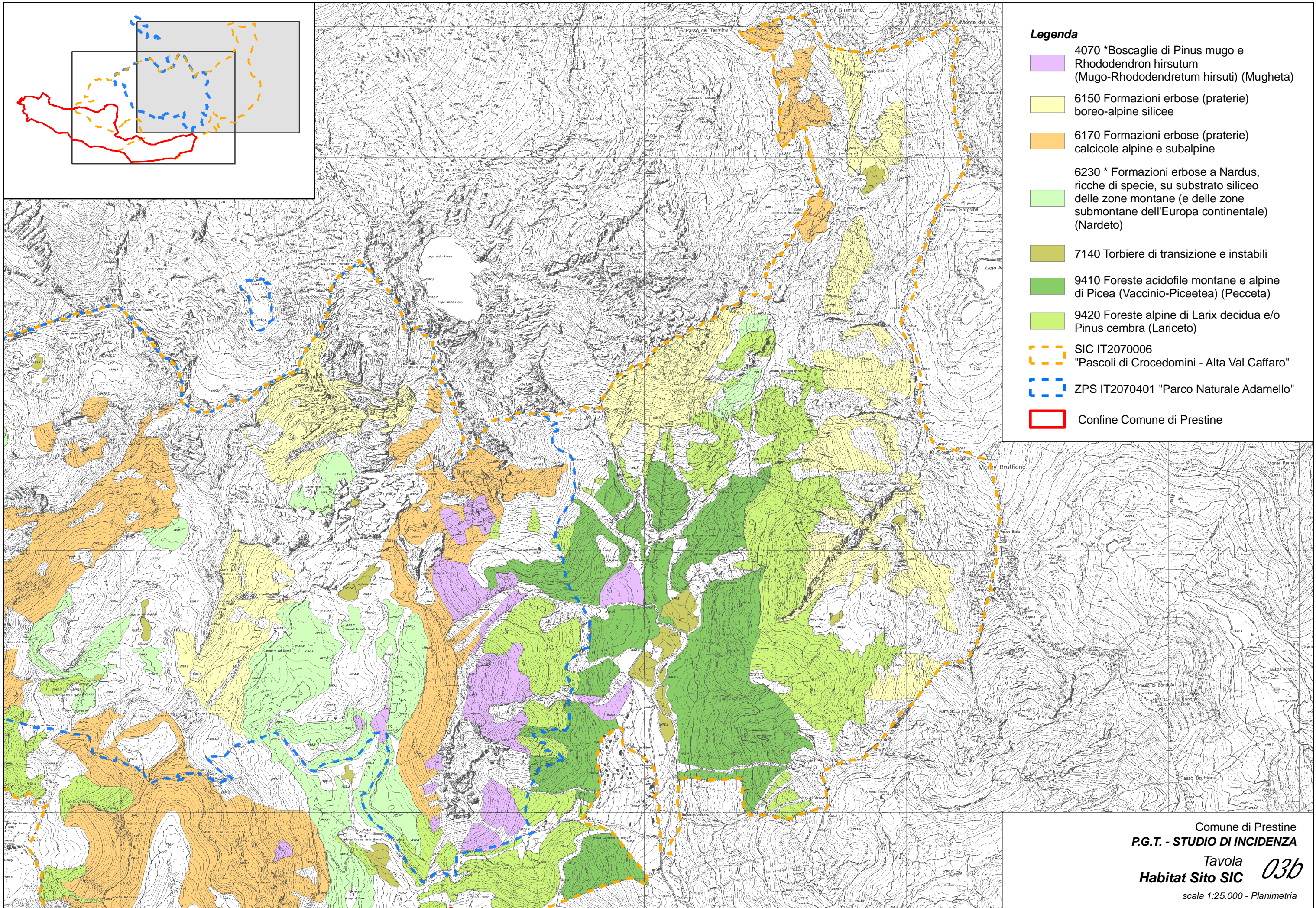
Legenda

- Ghiacciai e nevai
- Laghi, bacini e corsi d'acqua
- Aree ghiaiose
- Accumuli detritici e affioramenti litoidi privi di vegetazione
- Vegetazione rupestre
- Vegetazione arbustiva e dei cespuglieti
- Vegetazione arbustiva e dei cespuglieti con individui a portamento arboreo o macchie di vegetazione
- Boschi di conifere
- Boschi misti di conifere e latifoglie
- Vegetazione palustre e delle torbiere
- Prati e pascoli con presenza di essenze arboree isolate
- Prati e pascoli
- Aree edificate e pertinenze
- SIC IT2070006 "Pascoli di Crocedomini - Alta Val Caffaro"
- ZPS IT2070401 "Parco Naturale Adamello"
- Confine Comune di Prestine



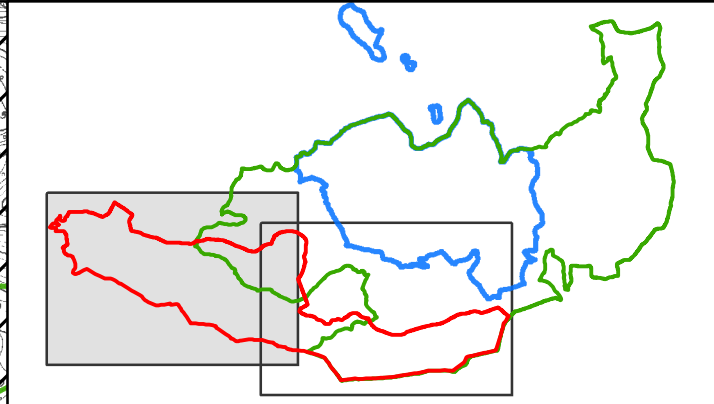
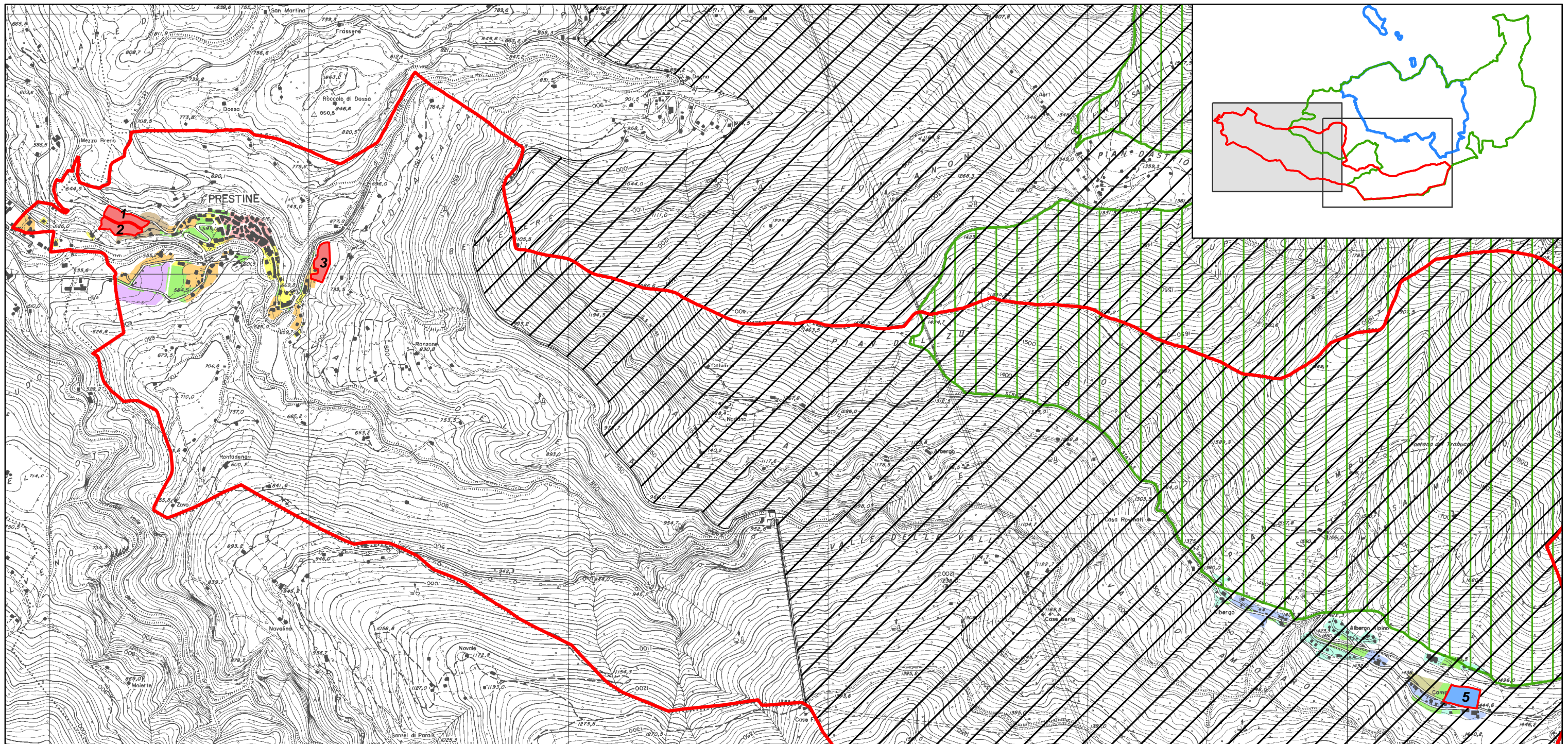


- Legenda**
- 4070 *Boscaglie di Pinus mugo e Rhododendron hirsutum (Mugo-Rhododendretum hirsuti) (Mugheta)
 - 6150 Formazioni erbose (praterie) boreo-alpine silicee
 - 6170 Formazioni erbose (praterie) calcicole alpine e subalpine
 - 6230 * Formazioni erbose a Nardus, ricche di specie, su substrato siliceo delle zone montane (e delle zone submontane dell'Europa continentale) (Nardeto)
 - 7140 Torbiere di transizione e instabili
 - 9410 Foreste acidofile montane e alpine di Picea (Vaccinio-Piceetea) (Pecceta)
 - 9420 Foreste alpine di Larix decidua e/o Pinus cembra (Lariceto)
 - SIC IT2070006 "Pascoli di Crocedomini - Alta Val Caffaro"
 - ZPS IT2070401 "Parco Naturale Adamello"
 - Confine Comune di Prestine



Legenda










- 4070 *Boscaglie di Pinus mugo e Rhododendron hirsutum (Mugo-Rhododendretum hirsuti) (Mugheta)
- 6150 Formazioni erbose (praterie) boreo-alpine silicee
- 6170 Formazioni erbose (praterie) calcicole alpine e subalpine
- 6230 * Formazioni erbose a Nardus, ricche di specie, su substrato siliceo delle zone montane (e delle zone submontane dell'Europa continentale) (Nardeto)
- 7140 Torbiere di transizione e instabili
- 9410 Foreste acidofile montane e alpine di Picea (Vaccinio-Piceetea) (Pecceta)
- 9420 Foreste alpine di Larix decidua e/o Pinus cembra (Lariceto)
- SIC IT2070006 "Pascoli di Crocedomini - Alta Val Caffaro"
- ZPS IT2070401 "Parco Naturale Adamello"
- Confine Comune di Prestine





Legenda

-  Confine Comune di Prestine
-  Altri confini comunali
- Rete Natura 2000**
-  Siti di Importanza Comunitaria (S.I.C.)
-  Zone di Protezione Speciale (Z.P.S.)
- Aree protette**
-  Parco Regionale dell'Adamello
-  Parco Naturale dell'Adamello
-  Zona di Riserva Naturale Orientata

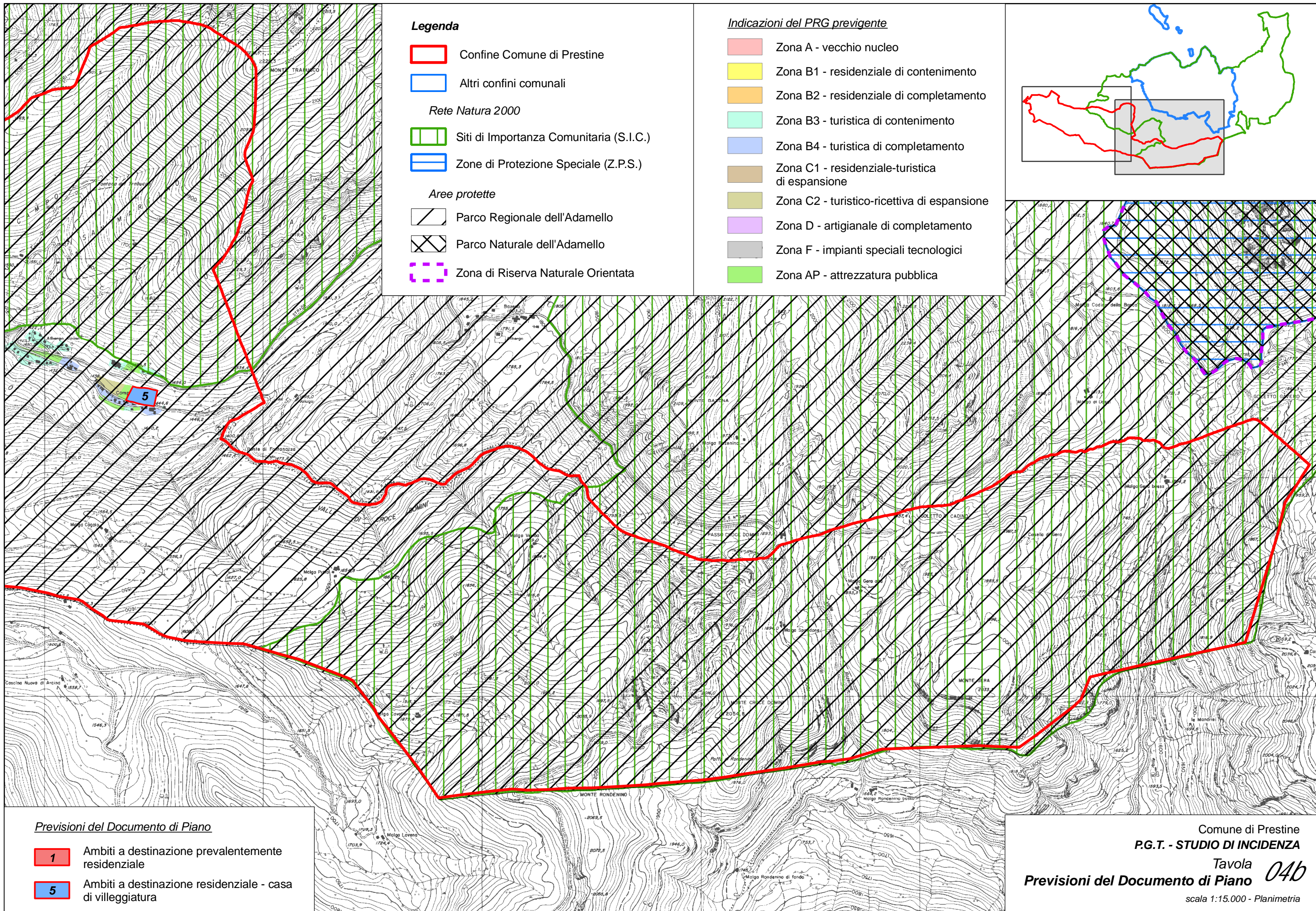
Indicazioni del PRG previgente

-  Zona A - vecchio nucleo
-  Zona B1 - residenziale di contenimento
-  Zona B2 - residenziale di completamento
-  Zona B3 - turistica di contenimento
-  Zona B4 - turistica di completamento
-  Zona C1 - residenziale-turistica di espansione
-  Zona C2 - turistico-ricettiva di espansione
-  Zona D - artigianale di completamento
-  Zona F - impianti speciali tecnologici
-  Zona AP - attrezzatura pubblica

Previsioni del Documento di Piano

-  1 Ambiti a destinazione prevalentemente residenziale
-  5 Ambiti a destinazione residenziale - casa di villeggiatura

Comune di Prestine
P.G.T. - STUDIO DI INCIDENZA
 Tavola **04a**
Previsioni del Documento di Piano
 scala 1:15.000 - Planimetria



Legenda

- Confine Comune di Prestine
- Altri confini comunali
- Rete Natura 2000**
- Siti di Importanza Comunitaria (S.I.C.)
- Zone di Protezione Speciale (Z.P.S.)
- Aree protette**
- Parco Regionale dell'Adamello
- Parco Naturale dell'Adamello
- Zona di Riserva Naturale Orientata

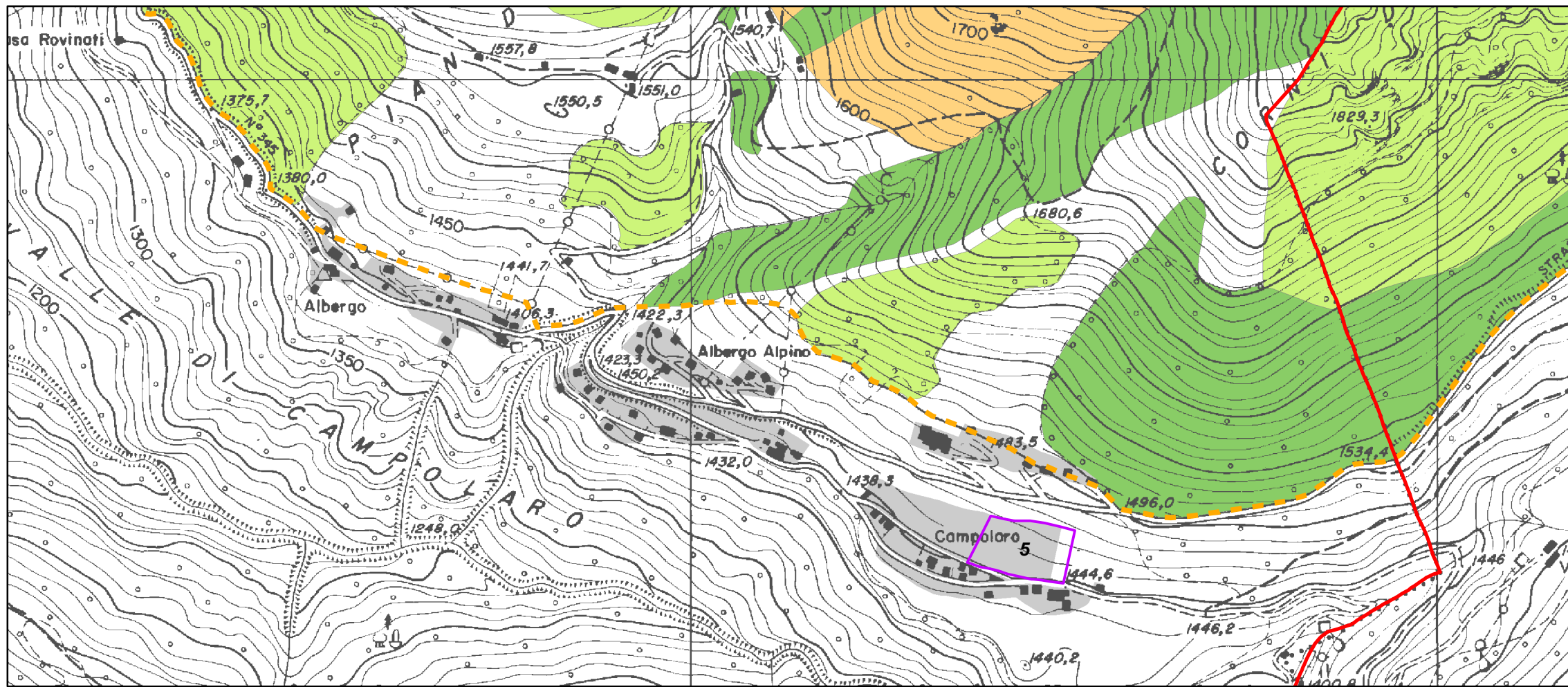
Indicazioni del PRG previgente

- Zona A - vecchio nucleo
- Zona B1 - residenziale di contenimento
- Zona B2 - residenziale di completamento
- Zona B3 - turistica di contenimento
- Zona B4 - turistica di completamento
- Zona C1 - residenziale-turistica di espansione
- Zona C2 - turistico-ricettiva di espansione
- Zona D - artigianale di completamento
- Zona F - impianti speciali tecnologici
- Zona AP - attrezzatura pubblica

Previsioni del Documento di Piano

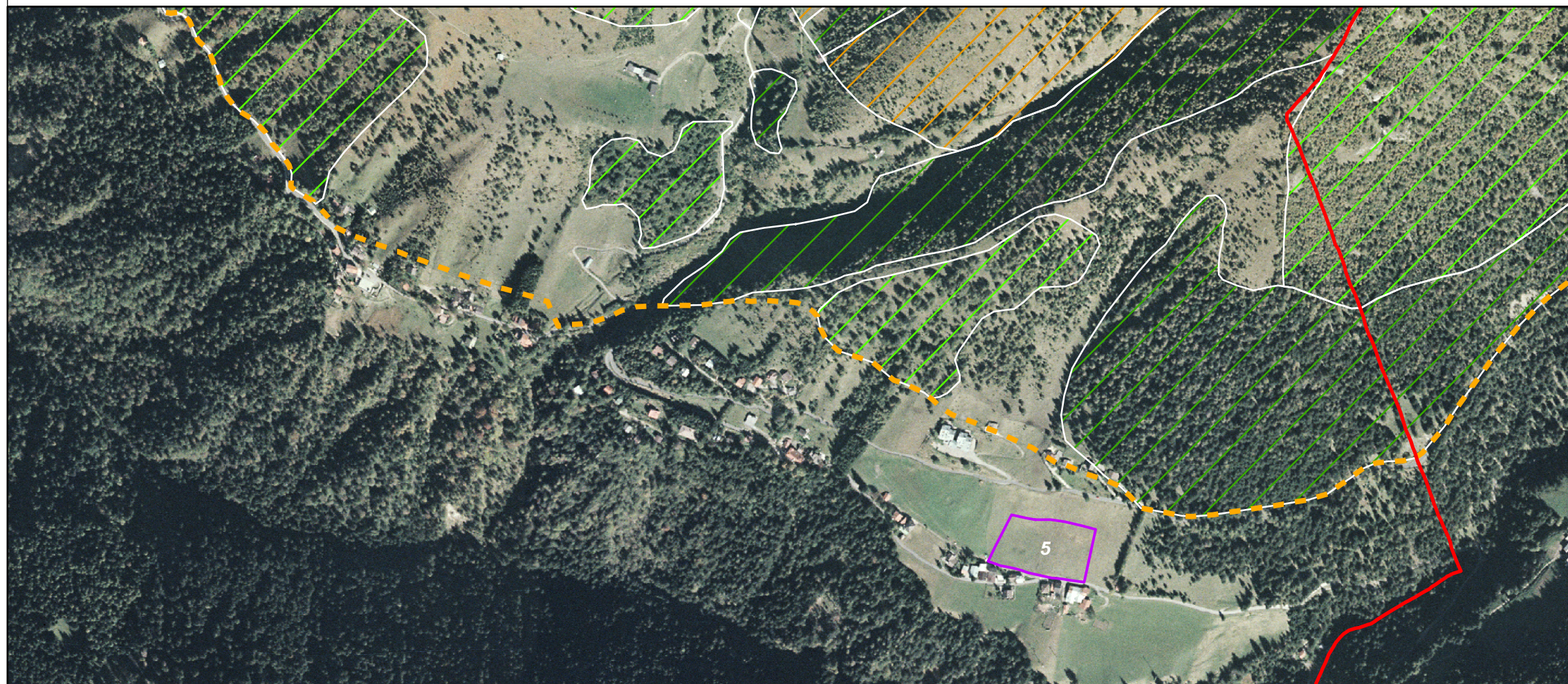
- 1** Ambiti a destinazione prevalentemente residenziale
- 5** Ambiti a destinazione residenziale - casa di villeggiatura

Comune di Prestine
P.G.T. - STUDIO DI INCIDENZA
 Tavola **04b**
Previsioni del Documento di Piano
 scala 1:15.000 - Planimetria



Legenda

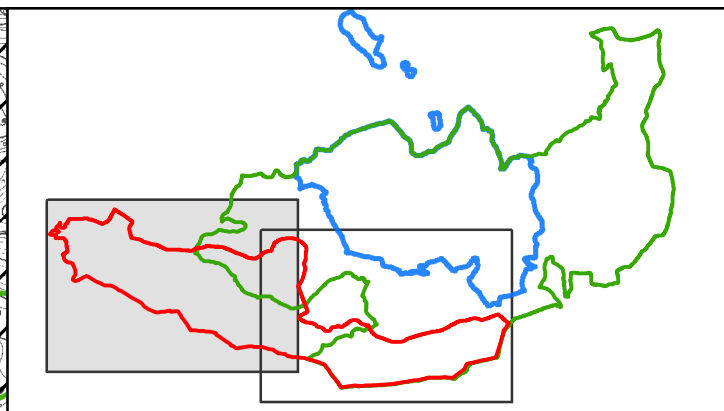
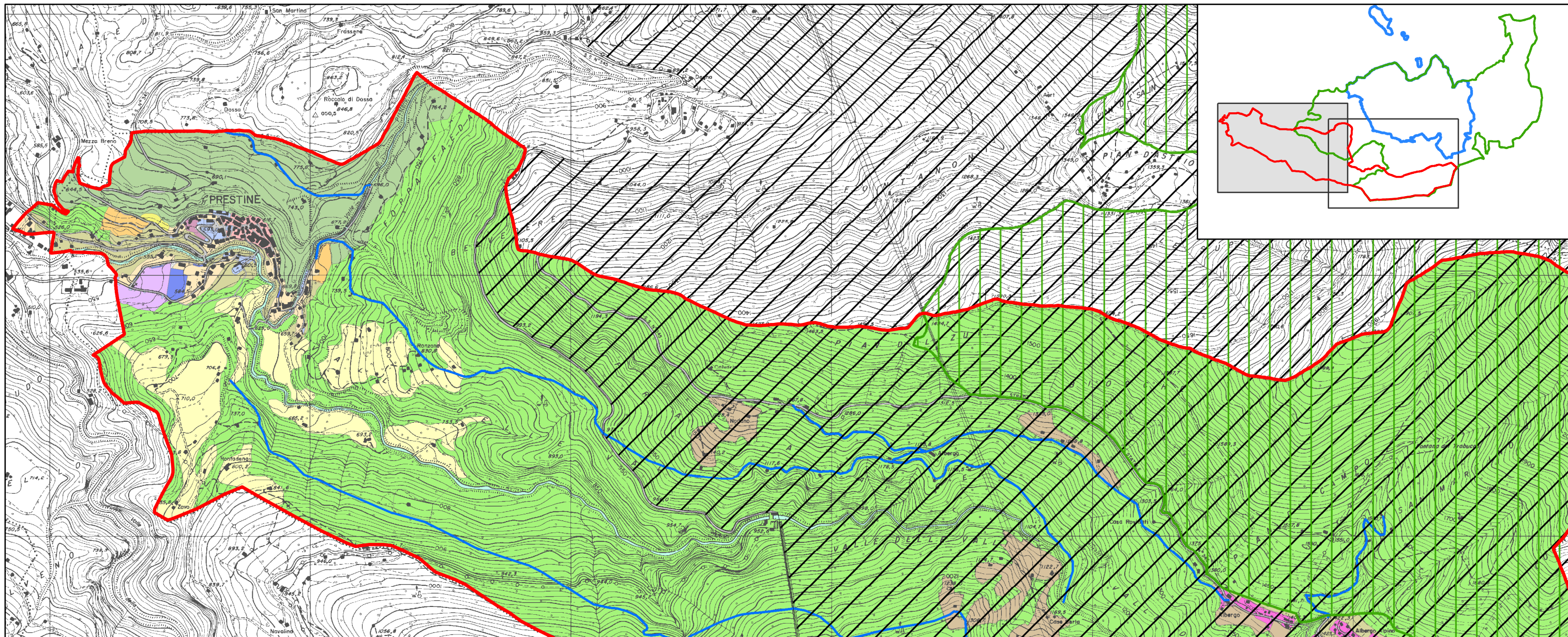
- 6170 Formazioni erbose (praterie) calcicole alpine e subalpine
- 9410 Foreste acidofile montane e alpine di Picea (Vaccinio-Piceetea) (Pecceta)
- 9420 Foreste alpine di Larix decidua e/o Pinus cembra (Lariceto)
- 5 Ambiti di trasformazione
- Aree classificate extra-agricole dal PRG previgente
- SIC IT2070006 "Pascoli di Crocedomini - Alta Val Caffaro"
- Confine Comune di Prestine



Comune di Prestine
P.G.T. - STUDIO DI INCIDENZA

Tavola **05**
Ambito di trasformazione n.5

scala 1:7.000 - Planimetria



Legenda

Confine Comune di Prestine

Altri confini comunali

Rete Natura 2000

Siti di Importanza Comunitaria (S.I.C.)

Zone di Protezione Speciale (Z.P.S.)

Aree protette

Parco Regionale dell'Adamello

Parco Naturale dell'Adamello

Zona di Riserva Naturale Orientata

Previsioni del Piano dei Servizi

Servizio pubblico esistente

Servizio pubblico di progetto

Previsioni del Piano delle Regole

Nucleo di antica formazione

Ambito residenziale consolidato

Piano attuativo vigente o in itinere (da PRG)

Ambito di trasformazione

Ambito produttivo consolidato

Ambito turistico-ricettivo consolidato

Ambito residenziale di villeggiatura

Ambito fluviale

Ambito agro-silvo-pastorale

Ambito agricolo produttivo

Ambito rurale di tutela dell'abitato

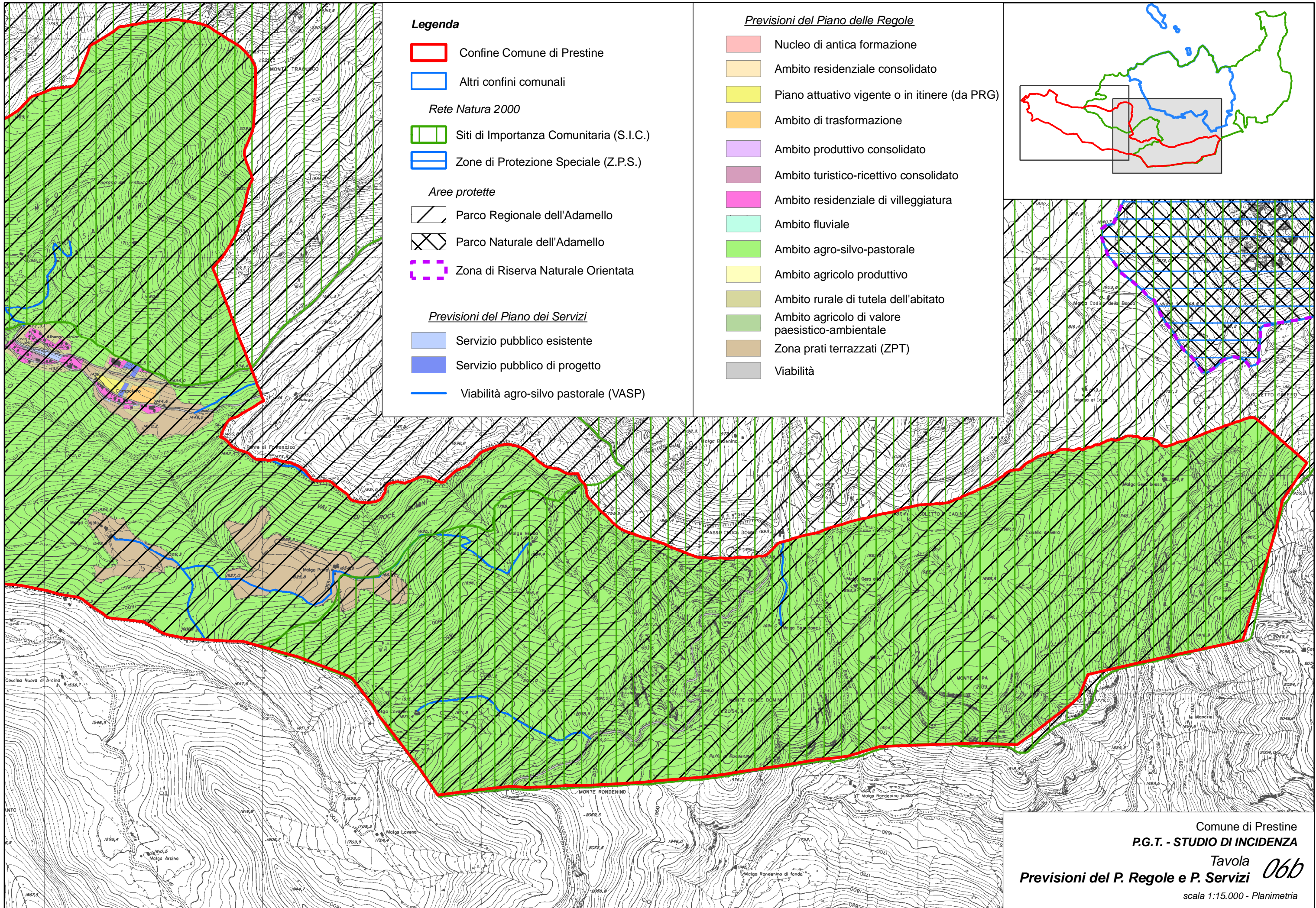
Ambito agricolo di valore paesistico-ambientale

Zona prati terrazzati (ZPT)

Viabilità

Viabilità agro-silvo pastorale (VASP)

Comune di Prestine
P.G.T. - STUDIO DI INCIDENZA
 Tavola **06a**
Previsioni del P. Regole e P. Servizi
 scala 1:15.000 - Planimetria

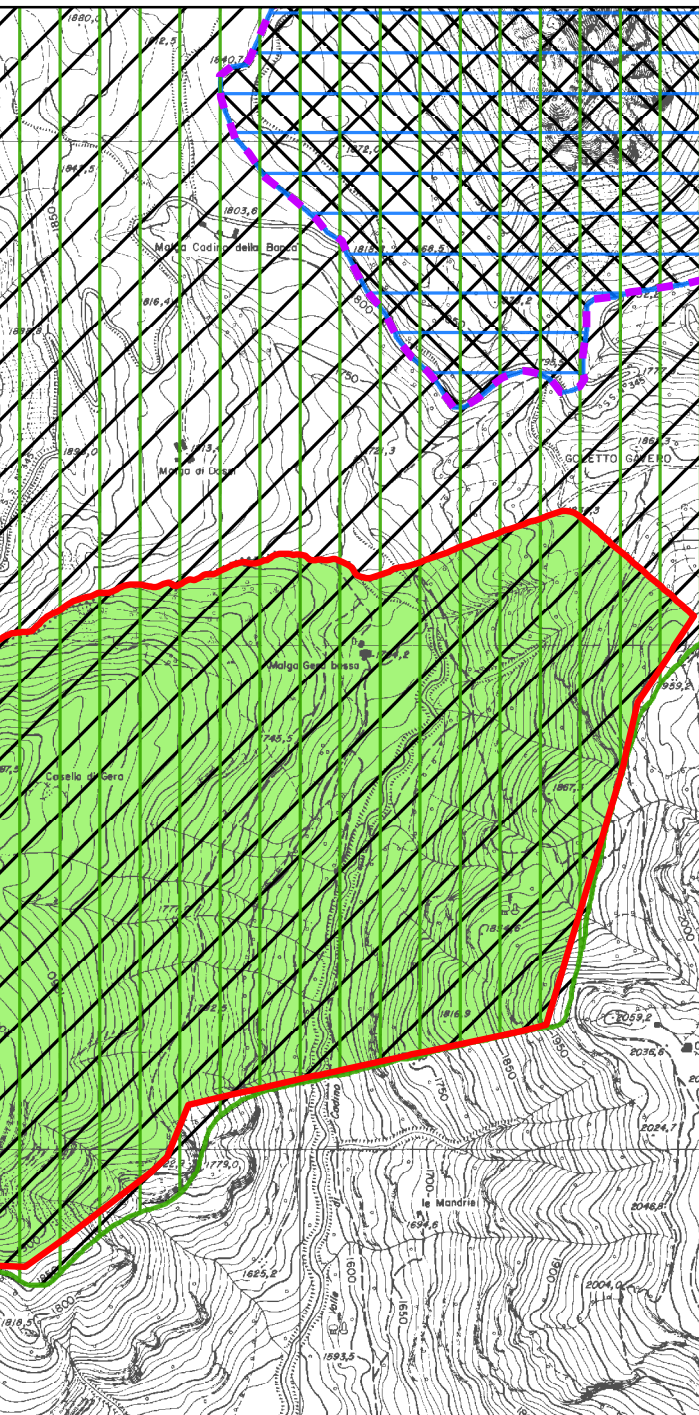
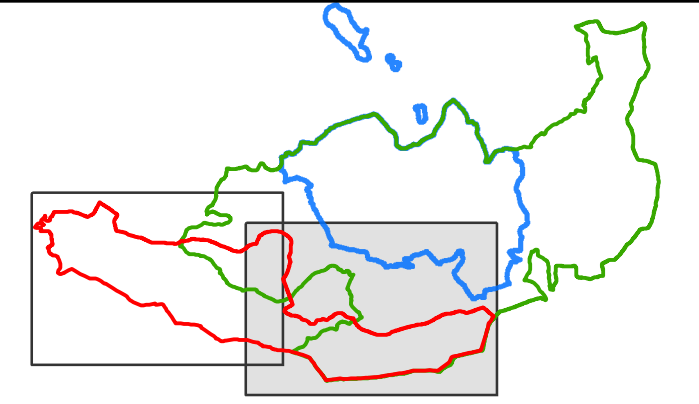


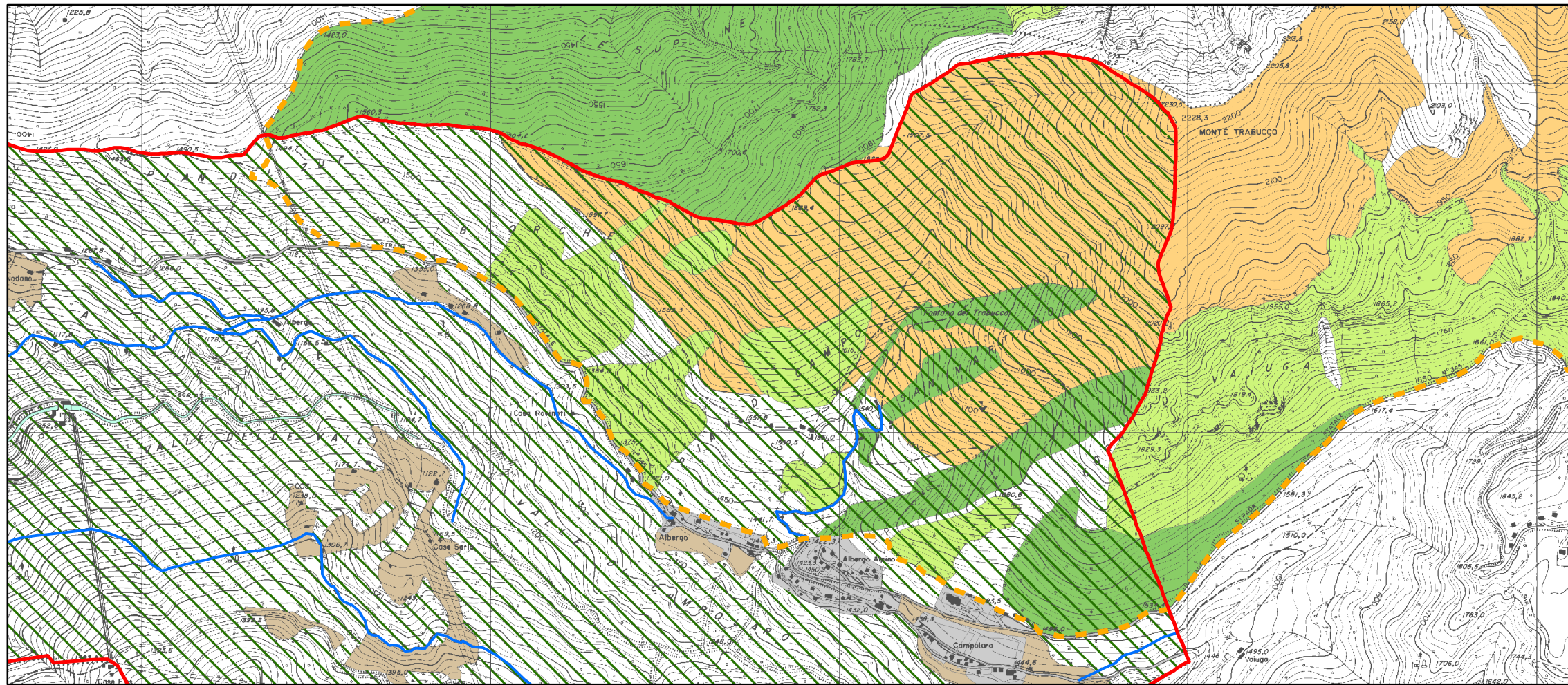
Legenda

- Confine Comune di Prestine
- Altri confini comunali
- Rete Natura 2000**
- Siti di Importanza Comunitaria (S.I.C.)
- Zone di Protezione Speciale (Z.P.S.)
- Aree protette**
- Parco Regionale dell'Adamello
- Parco Naturale dell'Adamello
- Zona di Riserva Naturale Orientata
- Previsioni del Piano dei Servizi**
- Servizio pubblico esistente
- Servizio pubblico di progetto
- Viabilità agro-silvo pastorale (VASP)





Previsioni del Piano delle Regole

- Nucleo di antica formazione
- Ambito residenziale consolidato
- Piano attuativo vigente o in itinere (da PRG)
- Ambito di trasformazione
- Ambito produttivo consolidato
- Ambito turistico-ricettivo consolidato
- Ambito residenziale di villeggiatura
- Ambito fluviale
- Ambito agro-silvo-pastorale
- Ambito agricolo produttivo
- Ambito rurale di tutela dell'abitato
- Ambito agricolo di valore paesistico-ambientale
- Zona prati terrazzati (ZPT)
- Viabilità








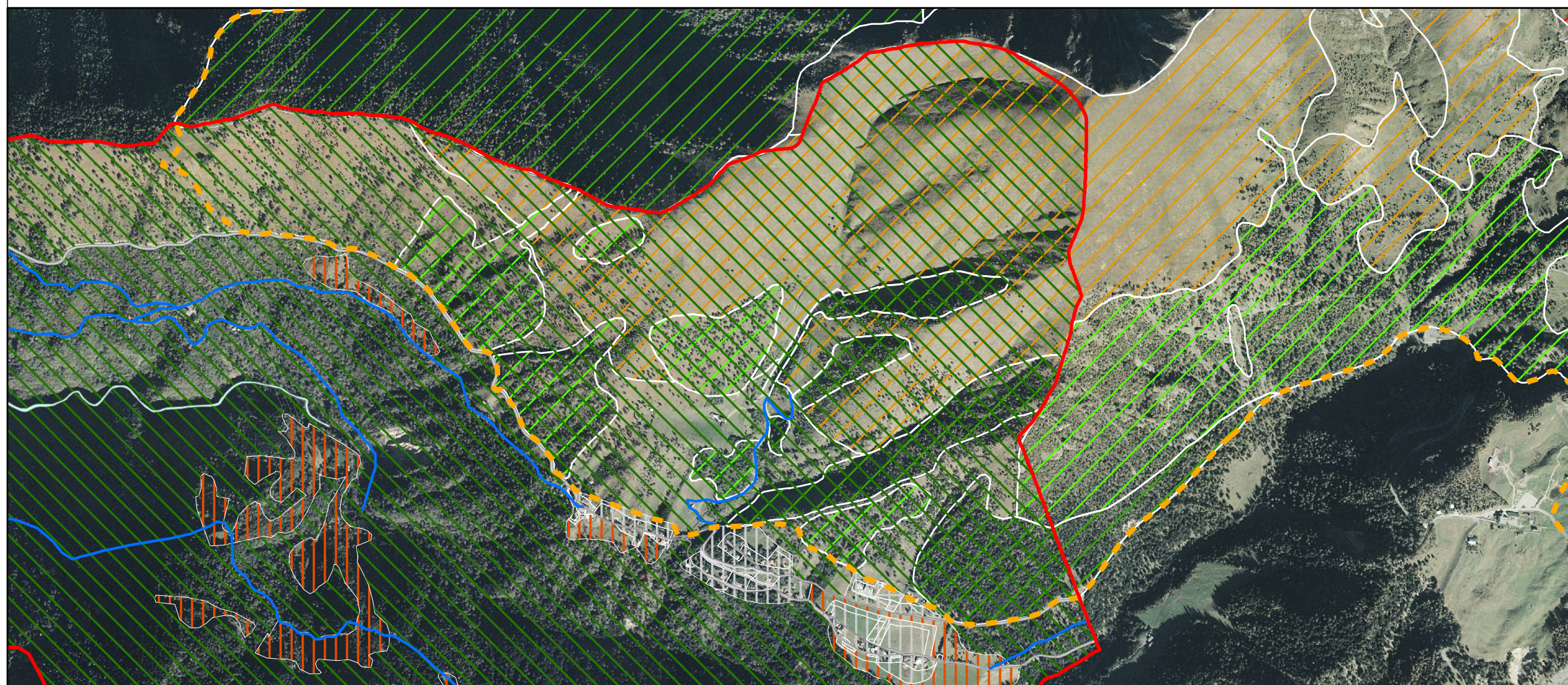


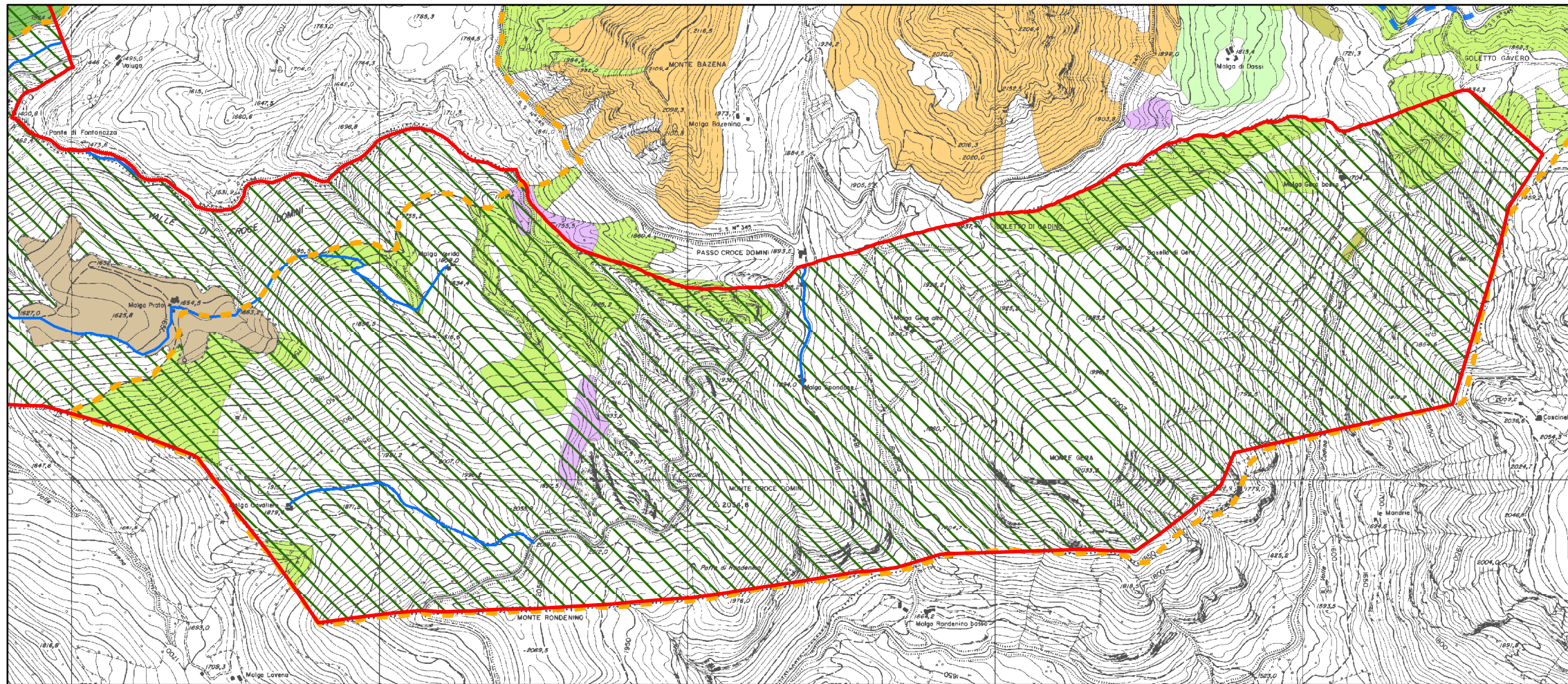
Legenda











-  6170 Formazioni erbose (praterie) calcicole alpine e subalpine
-  9410 Foreste acidofile montane e alpine di Picea (Vaccinio-Piceetea) (Pecceta)
-  9420 Foreste alpine di Larix decidua e/o Pinus cembra (Lariceto)
-  SIC IT2070006 "Pascoli di Crocedomini - Alta Val Caffaro"

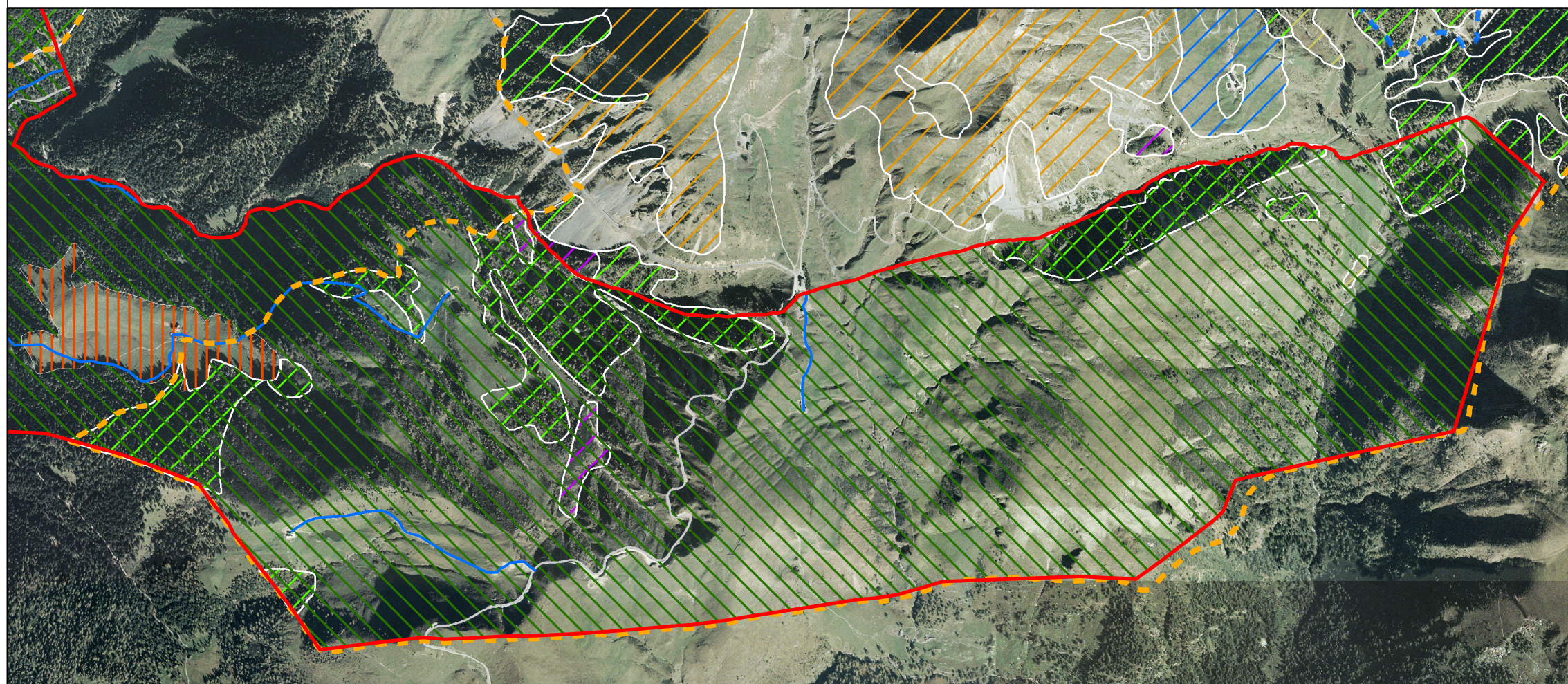
Previsioni del Piano delle Regole





-  Vedi Tavola 09
-  Ambito agro-silvo-pastorale
-  Zona prati terrazzati (ZPT)
-  Viabilità agro-silvo pastorale (VASP)
-  Confine Comune di Prestine

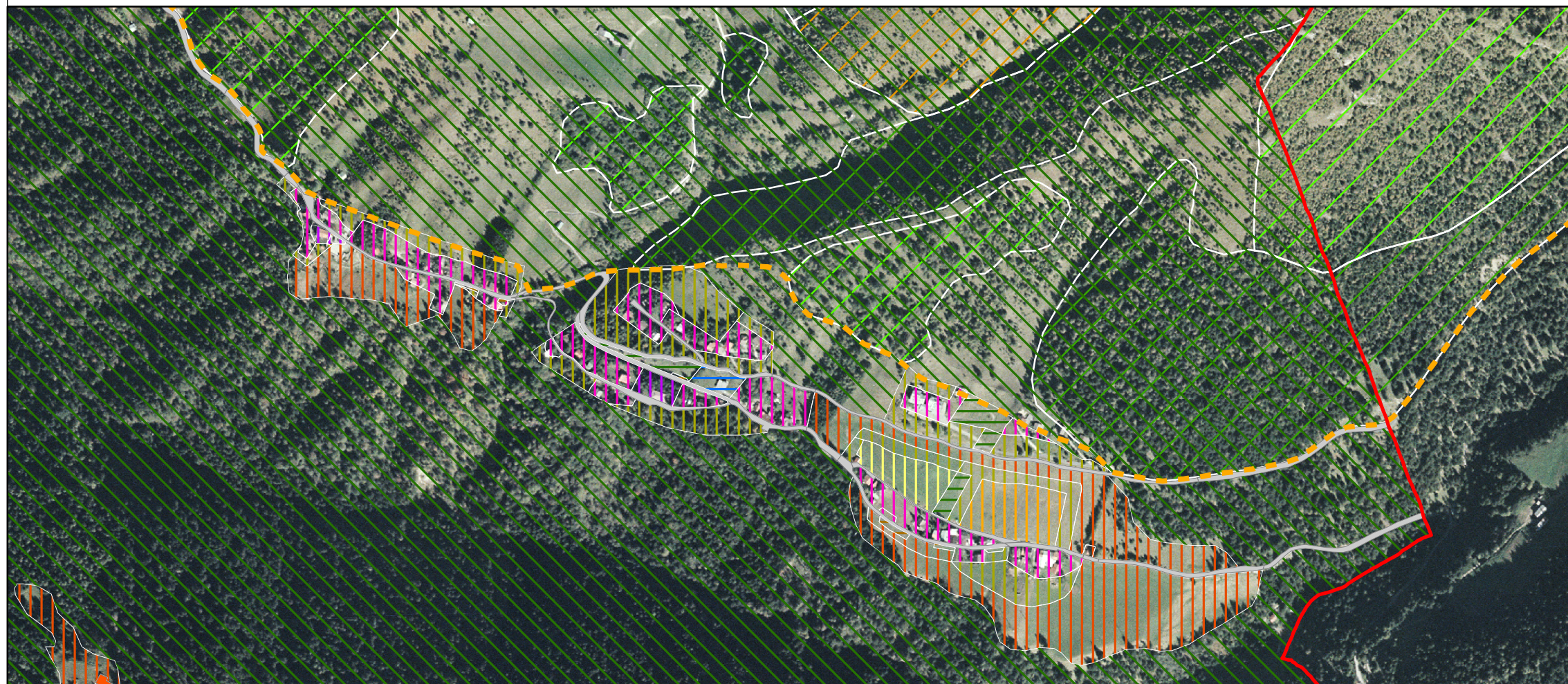
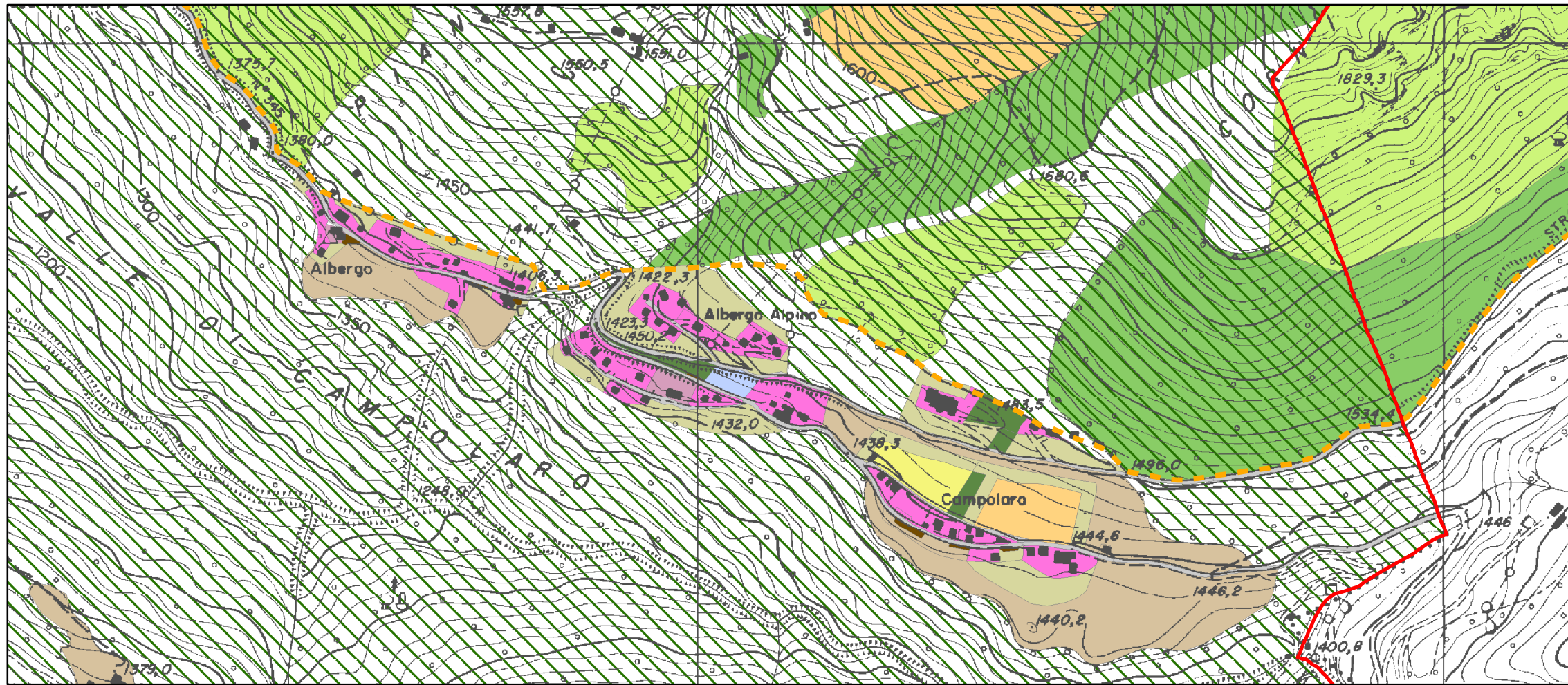








- Legenda**
-  4070 *Boscaglie di Pinus mugo e Rhododendron hirsutum (Mugo-Rhododendretum hirsuti) (Mugheta)
 -  6170 Formazioni erbose (praterie) calcicole alpine e subalpine
 -  6230 * Formazioni erbose a Nardus, ricche di specie, su substrato siliceo delle zone montane (e delle zone submontane dell'Europa continentale) (Nardeto)
 -  
 -  7140 Torbiere di transizione e instabili
 -  9410 Foreste acidofile montane e alpine di Picea (Vaccinio-Piceetea) (Pecceta)
 -  9420 Foreste alpine di Larix decidua e/o Pinus cembra (Lariceto)
 -  SIC IT2070006 "Pascoli di Crocedomini - Alta Val Caffaro"
 -  ZPS IT2070401 "Parco Naturale Adamello"










- Previsioni del Piano delle Regole
-  Ambito agro-silvo-pastorale
 -  Zona prati terrazzati (ZPT)
 -  Viabilità agro-silvo pastorale (VASP)
 -  Confine Comune di Prestine







Legenda

-  6170 Formazioni erbose (praterie) calcicole alpine e subalpine
-  9410 Foreste acidofile montane e alpine di Picea (Vaccinio-Piceetea) (Pecceta)
-  9420 Foreste alpine di Larix decidua e/o Pinus cembra (Lariceto)
-  SIC IT2070006 "Pascoli di Crocedomini - Alta Val Caffaro"

Previsioni del Piano delle Regole

-  Piano attuativo vigente o in itinere (da PRG)
-  Ambito di trasformazione
-  Ambito turistico-ricettivo consolidato
-  Ambito residenziale di villeggiatura
-  Ambito agro-silvo-pastorale
-  Ambito rurale di tutela dell'abitato
-  Zona prati terrazzati (ZPT)

Previsioni del Piano dei Servizi

-  Aree verdi e spazi pubblici (esistente area ad ovest, di progetto area ad est)
-  Parcheggi (esistenti)
-  Strutture religiose (esistenti)
-  Confine Comune di Prestine

Comune di Prestine
P.G.T. - STUDIO DI INCIDENZA

Tavola **09**
Previsioni in loc. Campolaro

scala 1:7.000 - Planimetria