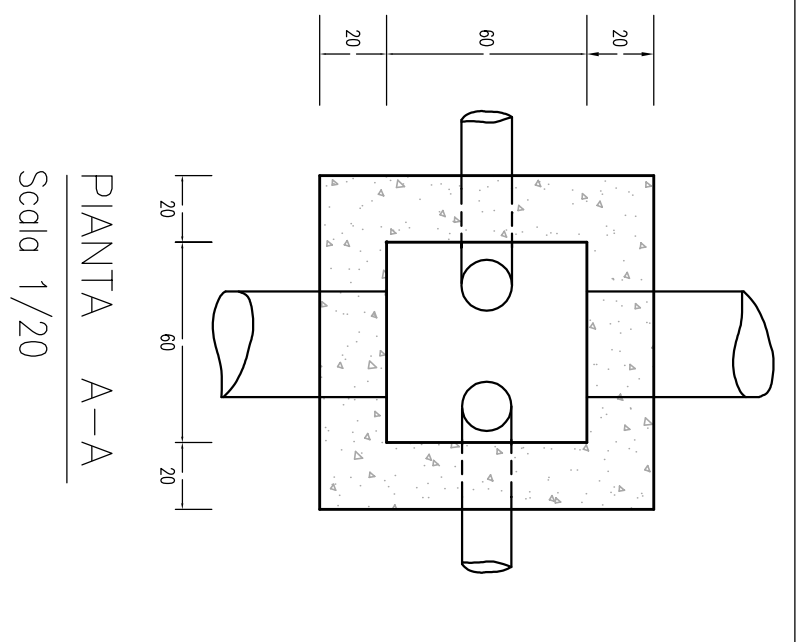
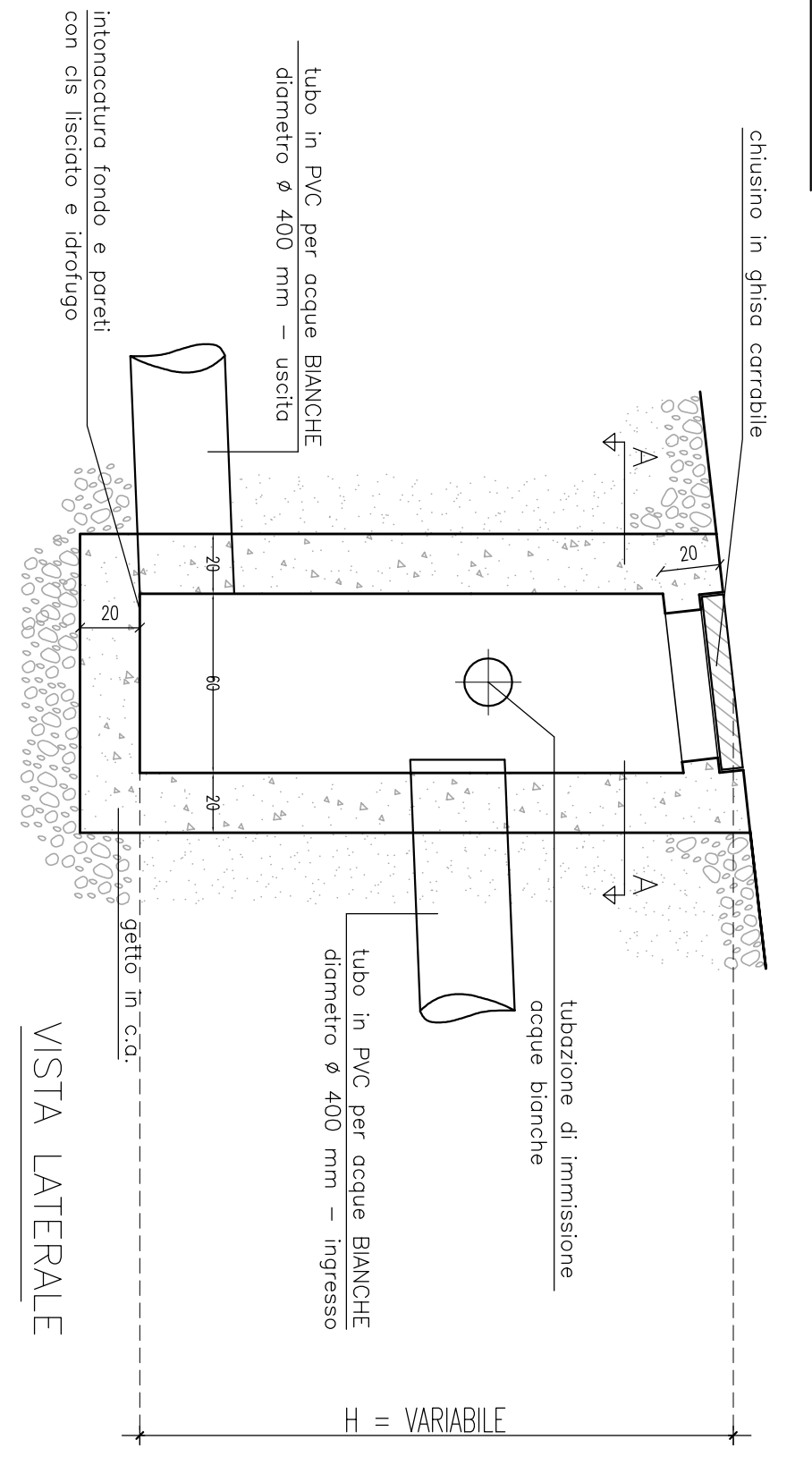


**DA SINISTRA: PROFILO STRADALE PER LE RETI ACQUE NERE CON IMBOTTIMENTO IN NESSO DI USTRIA 4.250**

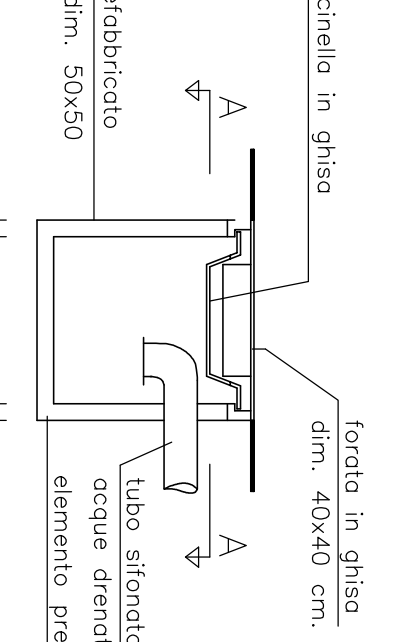
**POZZETTO STRADALE DI ISPEZIONE PER FONTINA ACQUE BIANCHE / NERE CON SALTO**



Scala 1/20



**POZZETTO - CADUTA STRADALE**

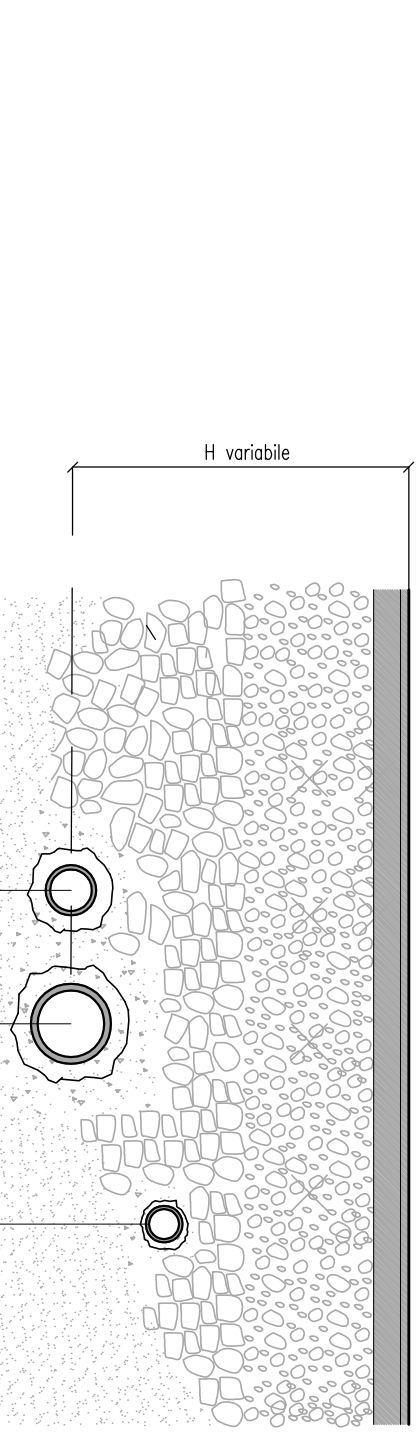


Scala 1/20

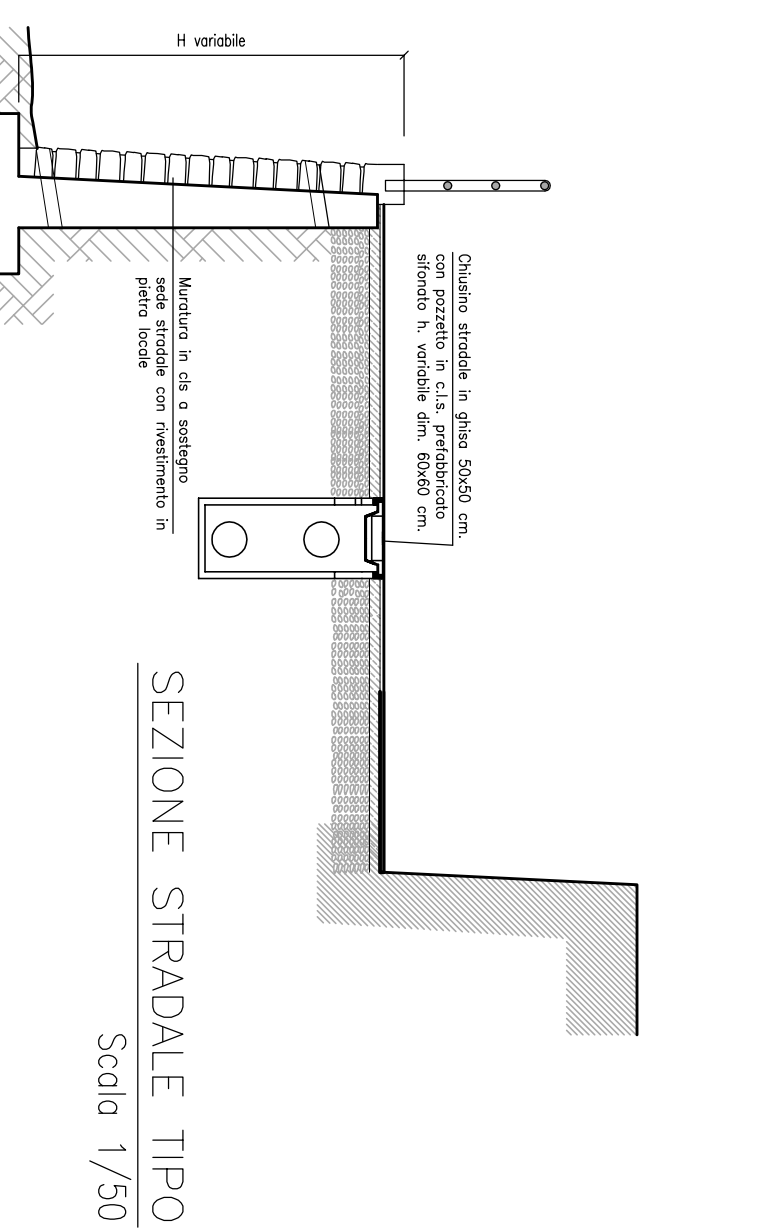
**SEZIONE A-A**

Scala 1/20

**TUBAZIONI ACQUE NERE, BIANCHE ED ACQUEDOTTO**

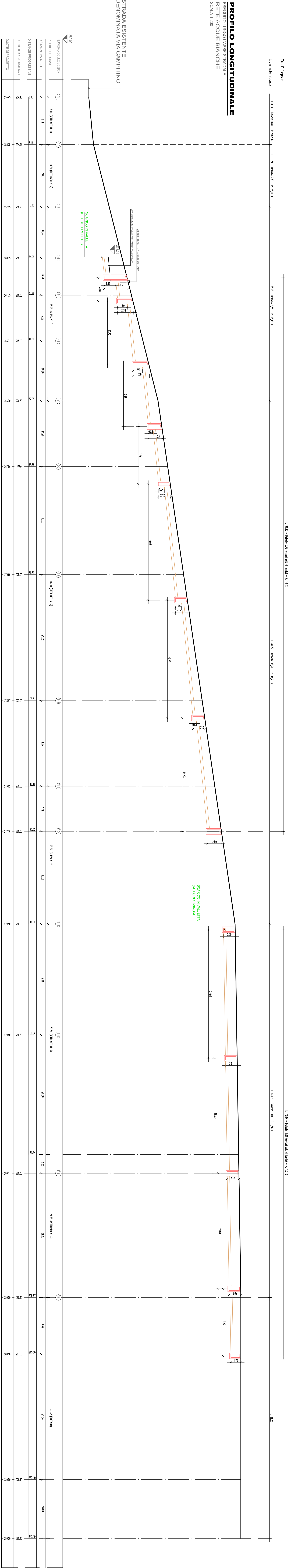


Scala 1/20

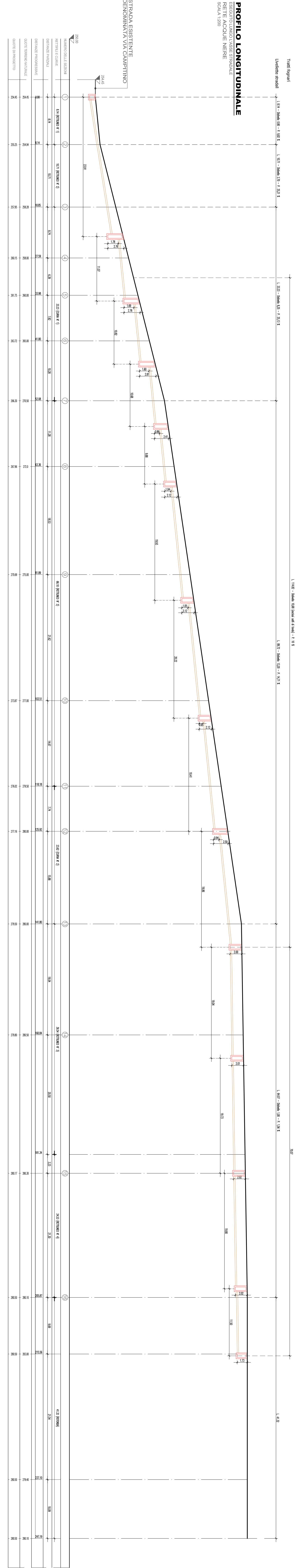


Scala 1/50

**PROFILO LONGITUDINALE  
RETE ACQUE BIANCHE**  
Scala 1/500



**PROFILO LONGITUDINALE  
RETE ACQUE NERE**  
Scala 1/500



Comune di **PREDORE**

Provincia di **BERGAMO**

Progetto: **Vantico al Piano Altiavio denominato "L. Isabella Camparino / Vantico"**

**GIRRELLI IMMOBILIARE S.p.A.**  
Via Venezia, 11 - 21018 Predore (BG)

Committenti: **POGGIO DEGLI ULIVI S.p.A.** Via Venezia, 11 - 21018 Predore (BG)  
**GIRRELLI IMMOBILIARE S.p.A.** Via Venezia, 11 - 21018 Predore (BG)

Progettista: **Geom. F.M. CANCELLI** Via Venezia, 11 - 21018 Predore (BG)  
**Doel Ing. Luigi FUSINI** Via Venezia, 11 - 21018 Predore (BG)

Collaboratori: **Doel Ing. Luca FUSINI** Via Venezia, 11 - 21018 Predore (BG)