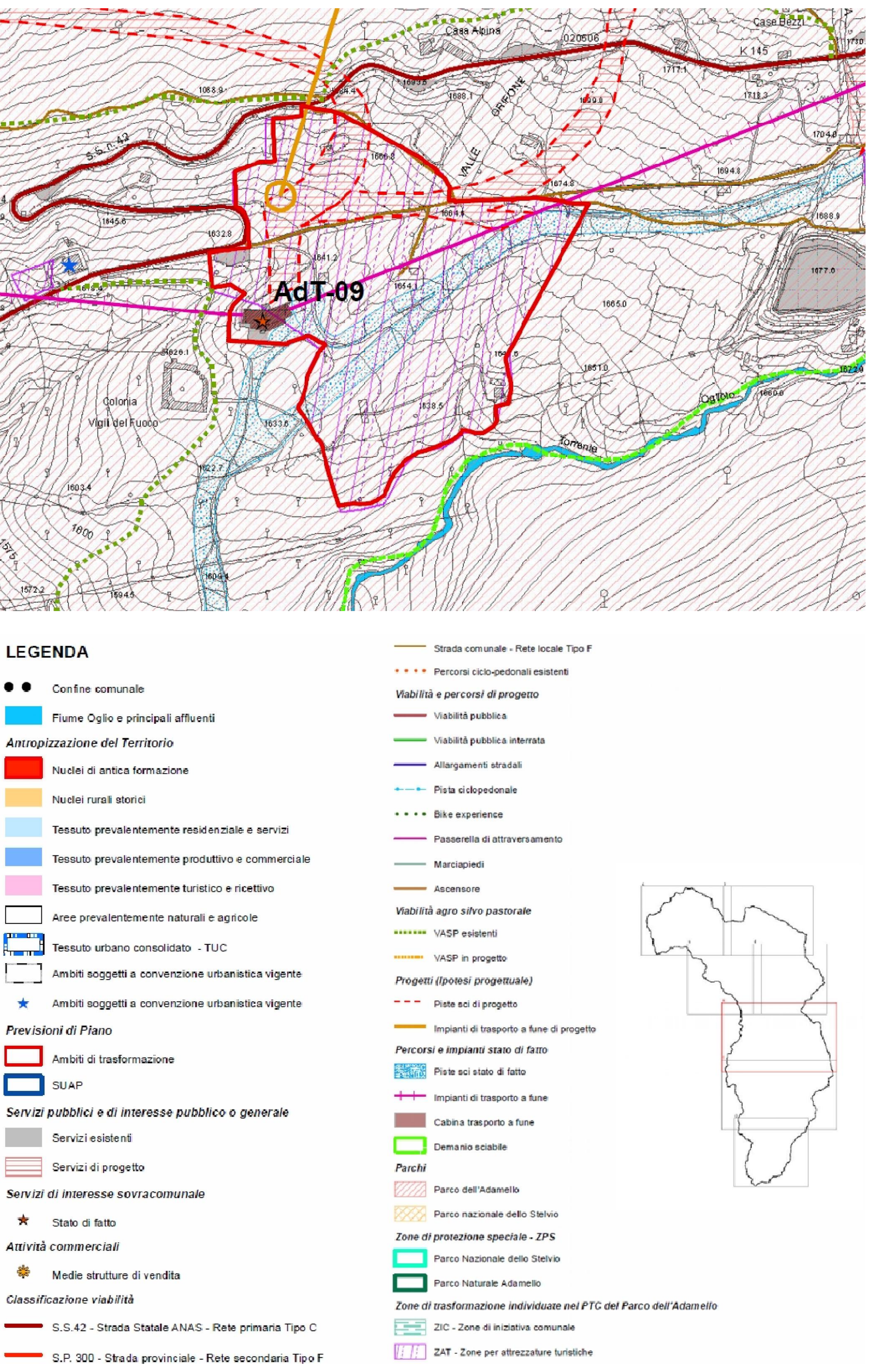

PREVISIONI PGT

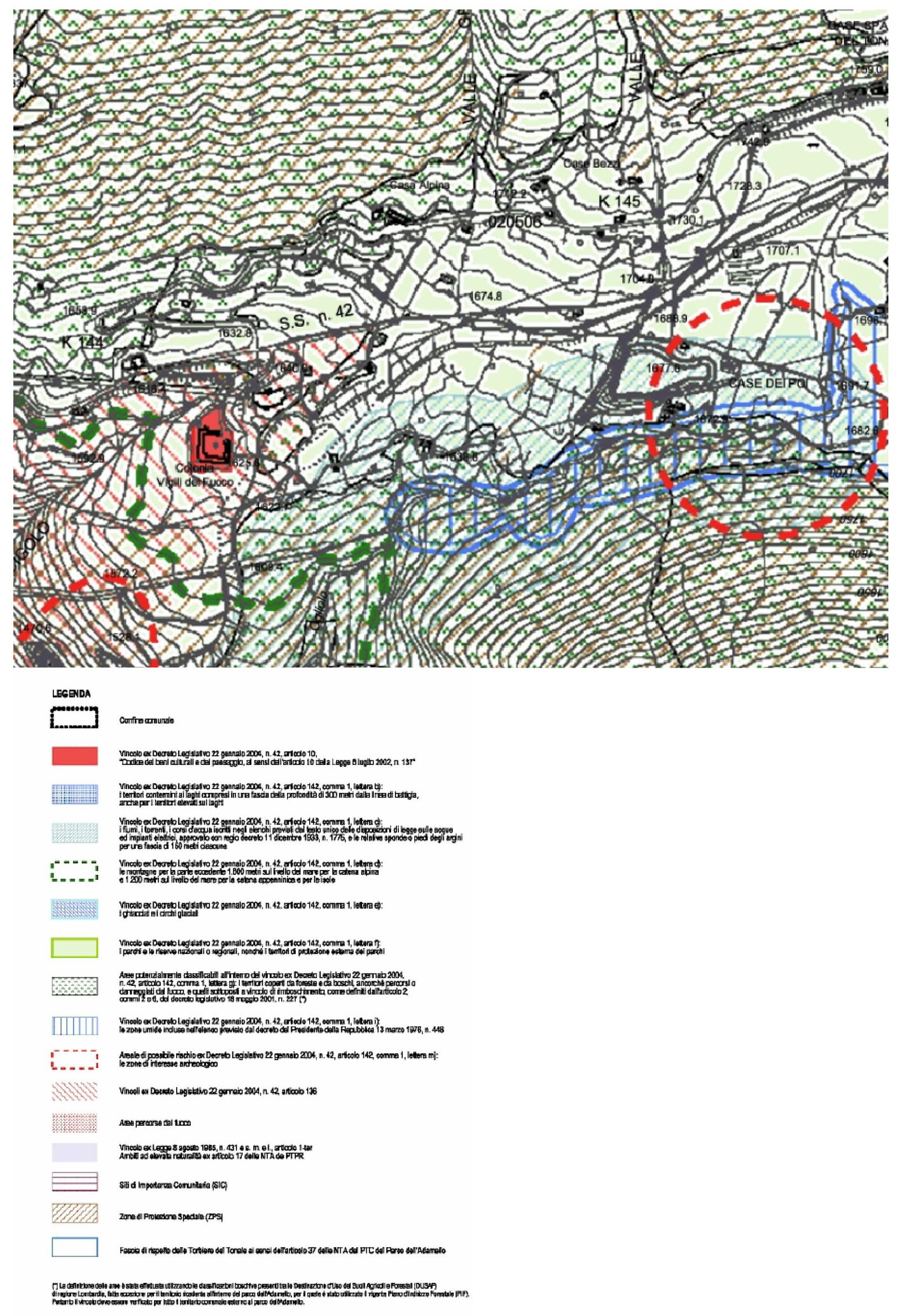

VINCOLI PAESAGGISTICI E STORICI

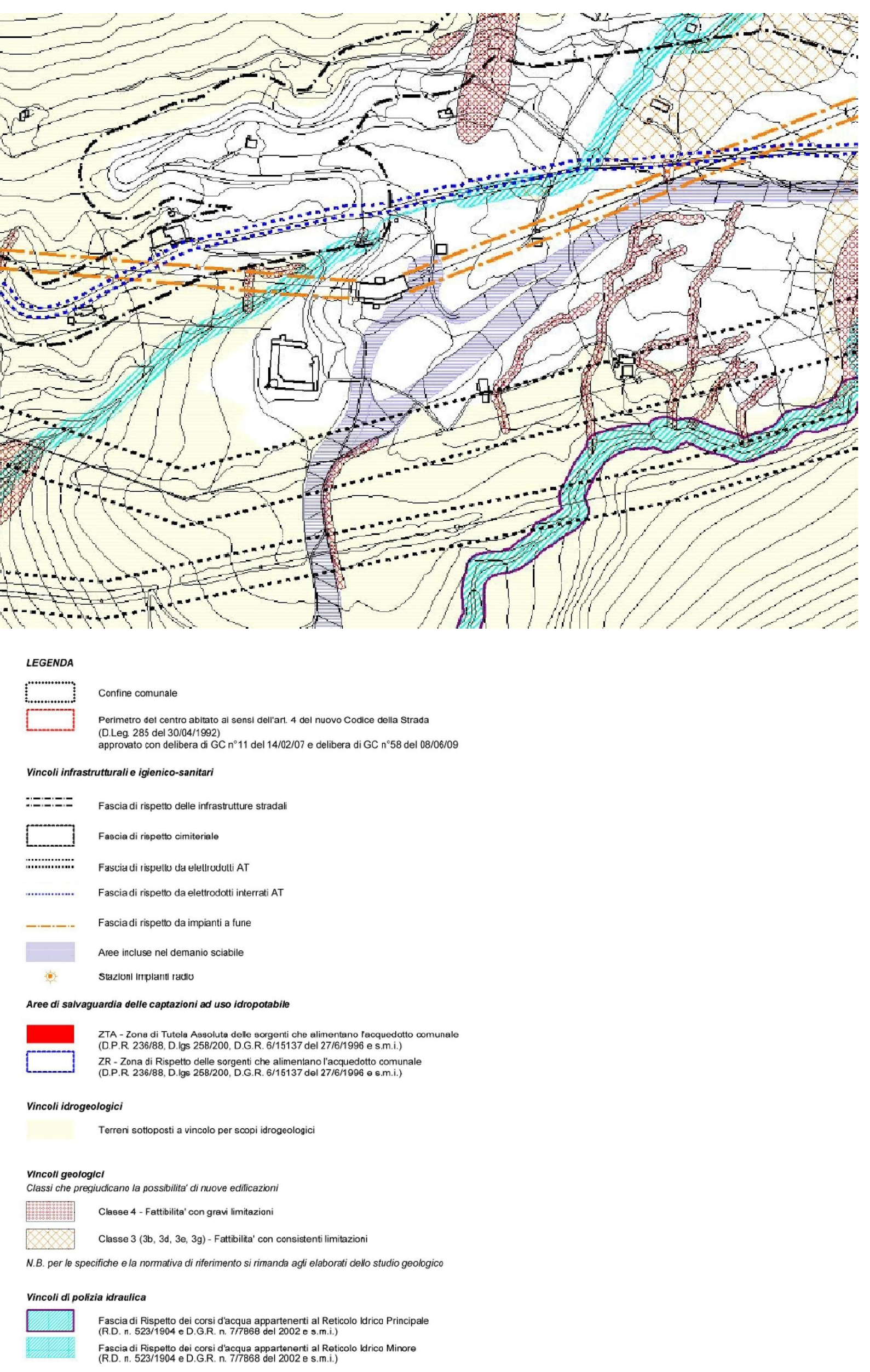

VINCOLI AMMINISTRATIVI

legenda

PREVISIONI PGT

- PERIMETRO ADT-09 "TONALE MEDIO"
- FABBRICATI ESISTENTI
- MAPPALI DI PROPRIETA' DEL PROPONENTE S.C.S. srl INSERITI NELL'AMBITO DI TRASFORMAZIONE
- MAPPALI DI ALTRA PROPRIETA' INSERITI NELL'AMBITO DI TRASFORMAZIONE
- **MAPPALI IN DISPONIBILITA' DI S.C.S. srl**
- PISTE DA SCI ESISTENTI
- PISTE DA SCI PREVISTE DA PROGETTO DI AMPLIAMENTO DEMANIO

VINCOLI AMMINISTRATIVI

- FASCIA DI RISPETTO DALLE INFRASTRUTTURE STRADALI (30 m S.S.)
- FASCIA DI RISPETTO DA ELETTRODOTTI INTERRATI AT
- FASCIA DI RISPETTO DEI CORSI D'ACQUA APPARTENENTI AL RETICOLO MINORE (5 m)
- FASCIA DI RISPETTO IMPIANTI A FUNE (10m)

VINCOLI PAESAGGISTICI E STORICI

- VINCOLO EX DL 22 GEN 2004 N.42 ART. 136
- VINCOLO EX DL 22 GEN 2004 N.42 ART. 142 COMMA 1 LETTERA C
- VINCOLO EX DL 22 GEN 2004 N.42 ART. 142 COMMA 1 LETTERA D+F

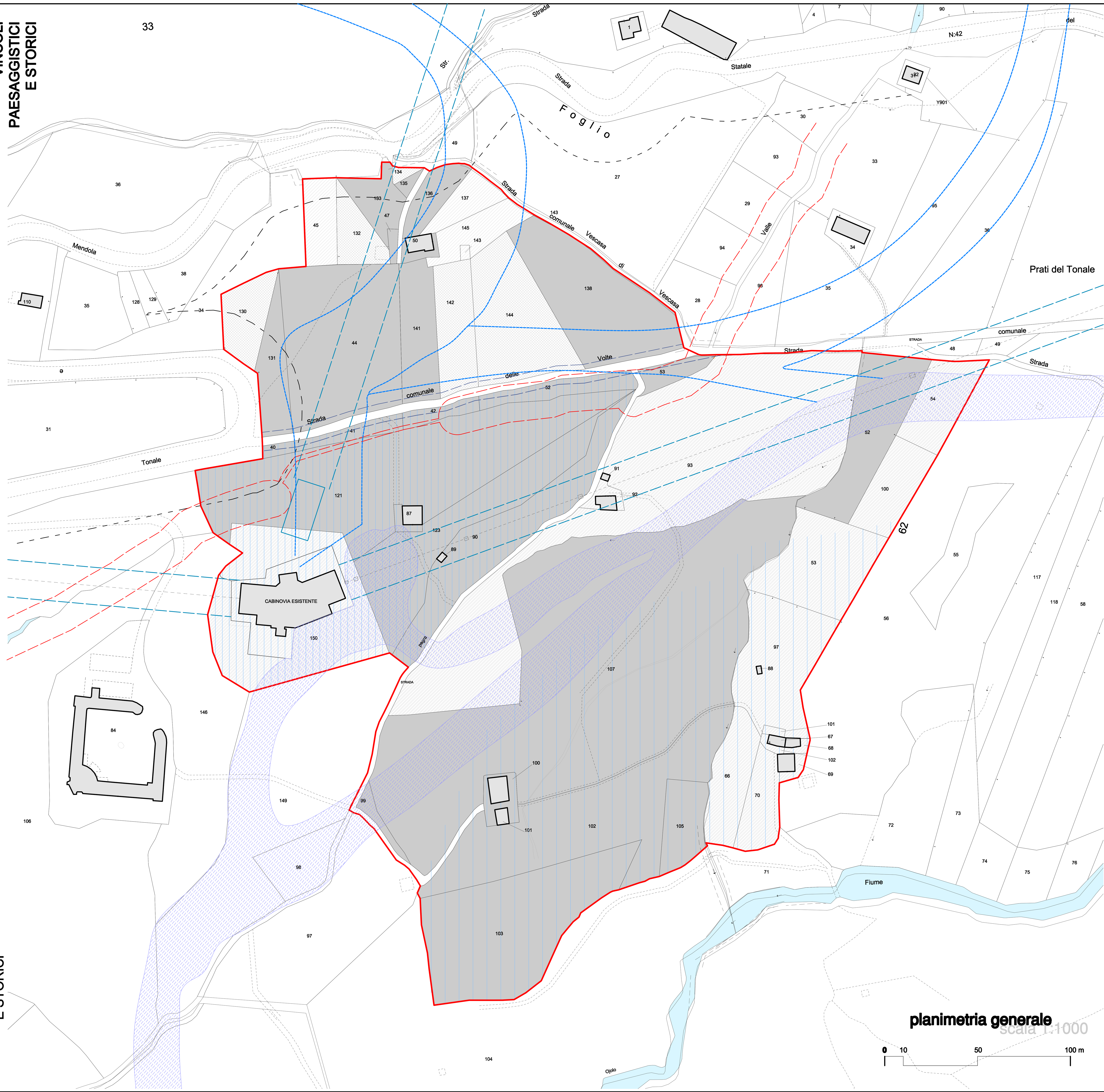

planimetria generale

scala 1:1000

0 10 50 100 m

Progettisti
Architetto Giancarlo Beltracchi
via Provinciale 14
Marone (BS)
tel./fax 030 9827138

Architetto Giancarlo Volpini
via Battisti 30
24060 Chiuduno (BG)
tel./fax 035 0791037
info@giancarlovolpini.it
www.giancarlovolpini.it

05

Committente: SCS SRL, via Fornaci, Cortefranca BS

Responsabile dei Lavori: Alberto Scattini

Progetto: **Richiesta di avvio procedimento art. 7.2 NTA - AdT-9 "Tonale Medio"**

Comune di: Ponte di Legno (BS)

Tavola: 05 - Planimetria generale con sovrapposizione demanio sciistico
Data: 16 GIUGNO 2016
Scala: 1/1000

Il contenuto di questo disegno è di proprietà esclusiva dell'autore; ne sono vietate la riproduzione e la modifica, anche parziali, nelle misure previste dalla Legge.
Tutte le misure contenute negli elaborati devono essere verificate dagli esecutori delle opere.
AutoCad Serial No: 640-00842897

PLANIMETRIA GENERALE
PREVISIONI DI PIANO