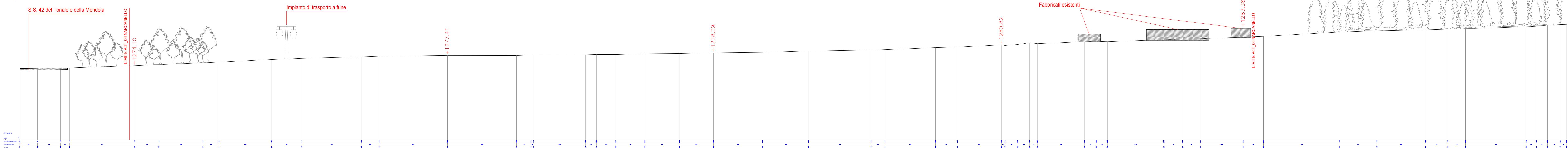
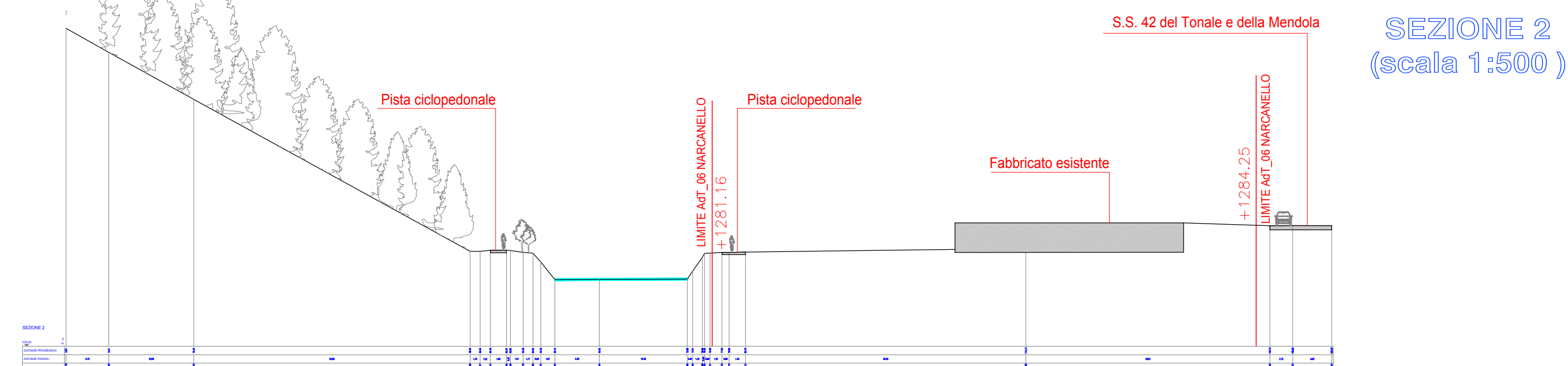


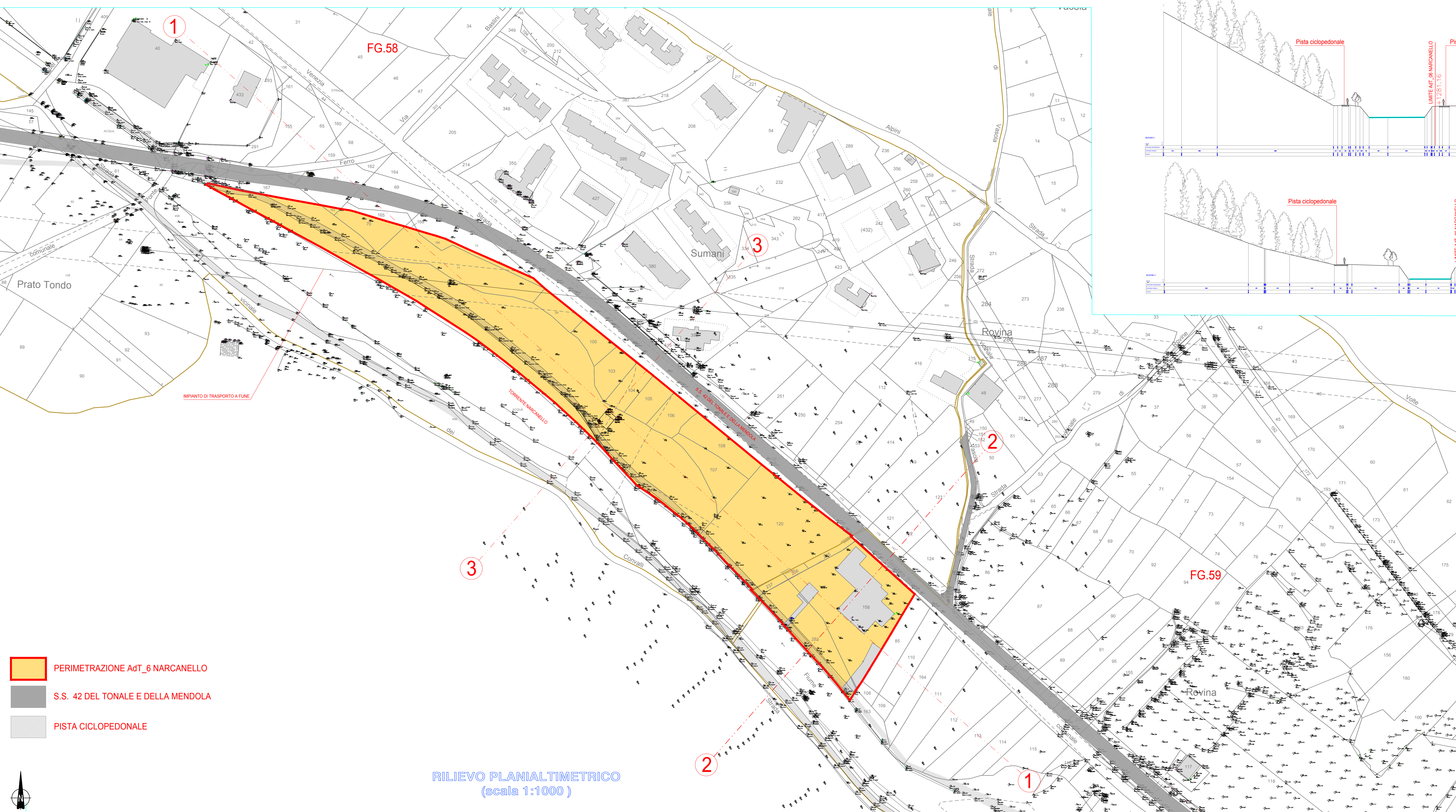

**SEZIONE 1**  
(scala 1:500)



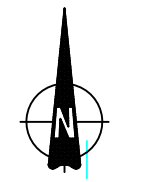
**SEZIONE 2**  
(scala 1:500)



**SEZIONE 3**  
(scala 1:500)



- PERIMETRAZIONE AdT\_6 NARCANELLO
- S.S. 42 DEL TONALE E DELLA MENDOLA
- PISTA CICLOPEDONALE



RILIEVO PLANIALTIMETRICO  
(scala 1:1000)

**REGIONE LOMBARDIA**  
**PROVINCIA DI BRESCIA**  
**COMUNE DI PONTE DI LEGNO**

**AMBITO DI TRASFORMAZIONE NARCANELLO - AdT 6**  
**STUDIO URBANISTICO DI DETTAGLIO**

Studio di progettazione  
Arch. Riccardo Faustinielli

Protocolli

La Committenza

**SITUAZIONE ESISTENTE**  
RILIEVO PLANIALTIMETRICO E SEZIONI AMBIENTALI

Data	Oggetto
luglio 2016	Studio urbanistico di dettaglio - AdT 6

N. pratica: <b>91-NP</b>	Scala: <b>1/1000</b> <b>1/500</b>	N. tavola: <b>01</b>
--------------------------	--------------------------------------	----------------------

Archivio: FINAER / 91-NP ADT 6- Progetto - Studio urbanistico di dettaglio - 01-02 Inquadramento  
SONO RISERVATI ALL'AUTORE TUTTI I DIRITTI DI RIPRODUZIONE DI PIANI E DISEGNI AI SENSI DELL'ART. 2578 DEL C.C.

**STUDIO DI ARCHITETTURA**  
**NEW PROJECT**

di Faustinielli, Riccardi & C. s.r.l.  
Ufficio e sede legale: viale Venezia n. 10 - 25056 - Ponte di Legno (Bs)  
Tel. 0364.90210 Fax 0364.90210 e-mail studiofaustinielli@gmail.com  
Cod. Fisc. e Part. IVA 02465870980

