



COMUNE di  
PONTE DI LEGNO  
Provincia di Brescia

# PIANO DI GOVERNO DEL TERRITORIO

## PIANO DEI SERVIZI

Aurelia Sandrini - *Sindaco*  
dott.ssa Laura Cortesi - *Segretario comunale*

*Progettisti:*  
arch. Giovanni Cigognetti - *Capogruppo*  
arch. Alessandro Anelotti  
arch. Antonio Rubagotti  
arch. Rossella Cervati

*collaboratori:*  
arch. Raffaella Camisani - arch. Fabio Facchetti, arch. Valentina Fioramanti  
arch. Lucia Massioli - geom. Oscar Pizzini - Matteo Rizzi - Nicola Letinic  
Livio Cassa - *grafica*

## Classificazione dei servizi SCHEDE DI RILEVAZIONE SA - SERVIZI SANITARI

fase: ADOZIONE

scala: -

data: Novembre 2014

aggiornamenti:

numero tavola:

documento

# S.d.09

Rilievo aerofotogrammetrico, ripresa aerea del 17 agosto 2009 .  
Rappresentazione nella proiezione conforme di Gauss Boaga eseguito ai sensi della  
legge 2-2-1960 n. 68 e del D.P.R. 29-09-2000, n. 367 .  
Direzione lavori e collaudo Ufficio Cartografico della Provincia di Brescia  
certificato di collaudo finale in data 15-05-2012.  
Inquadramento I.G.M. rapp. 1:100.000 Tav. 09 -19 - 20.  
Esecuzione: Rossi Italia s.r.l. (BS).  
software: ESRI arcview 9.2



NORD

Studio associato arch. Giovanni Cigognetti - arch. Michele Piccardi - ing. Clara Vitale - Lonato d/G. (Bs)  
località San Polo - tel./fax. 030-9913807 - e-mail studio@cipivi.it

Tutti i diritti di riproduzione e rielaborazione sono riservati.



### Volontari del soccorso

Indirizzo	viale Venezia	<b>VINCOLI PAESAGGISTICI</b>
Categoria Piano dei Servizi	SP2.2	ambientale
<b>PROPRIETA'</b>		<b>VINCOLI AMMINISTRATIVI</b>
Pubblico	ente comunale	/
Privato		<b>FATTIBILITA' GEOLOGICA</b>
Soggezione		classe 2
<b>FUNZIONE</b>		<b>ZONIZZAZIONE ACUSTICA</b>
Categoria	servizi sanitari	classe III
Tipologia		<b>PIANO PROTEZIONE CIVILE</b>
Funzione secondaria		/
Funzione accessoria		<b>ACCESSIBILITA'- FRUIZIONE</b> <i>Punteggio</i>
Punteggio	1-2 classe D	Accessibilità diretta 1
Giudizio	CLASSE D (2)	Fruibilità continua 2
<b>DATI DIMENSIONALI</b>	(mq)	Bacino di utenza comunale 1
Sup.catastale		Servizi disponibili parcheggio 1
Sup. reale	319	Punteggio 5-6 classe B
S.l.p.	96	Giudizio CLASSE B (3)
Sup. pert. esterna	223	<b>CONSERVAZIONE EDILIZIA</b> <i>Punteggio</i>
Sup. totale	319	Stato buono 12
		Giudizio CLASSE A (12)
		<b>SINTESI QUALITATIVA</b>
		Giudizio qualitativo sugli spazi (15-19) CLASSE B





### DOTAZIONI

Dotazione minima	sala con servizi igienici	X
Dotazioni interne	Più sale	
	Sala conferenze/ riunioni	
	bar/ ristorante/ cucina	
Dotazioni esterne	campi da gioco/ attrezzature	
	spazio aperto (cortile con tavoli/ spazio per manifestazioni)	
Impianti tecnologici	servizi multimediali	
Prestazioni aggiuntive	molteplicità dei servizi e/o servizi specializzati	

### NECESSITA' INTERVENTI - POTENZIALITA' E PREVISIONI

Costo totale necessità interventi [€]

Costo totale potenzialità e previsioni [€]



# Volontari del soccorso

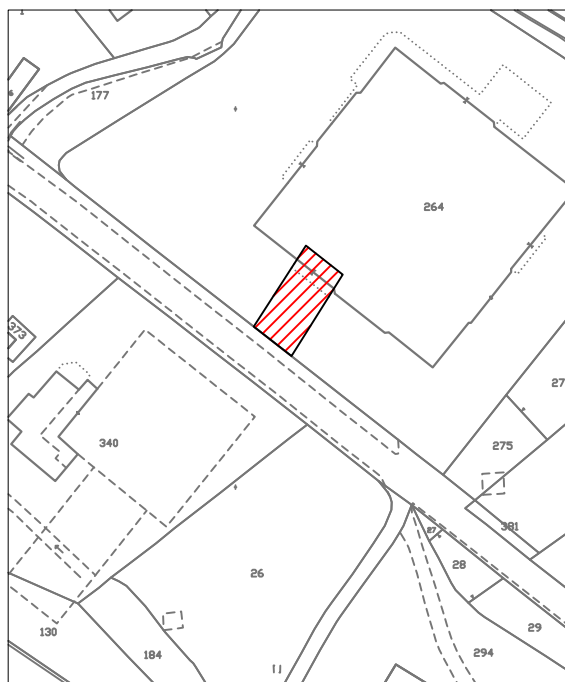
SA 1

## STATO DI FATTO

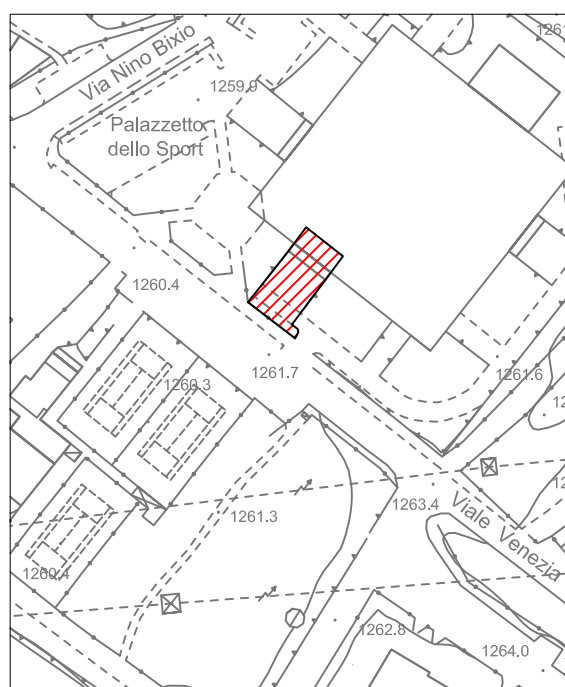
Comune di  
Ponte di Legno  
Provincia di Brescia

studio associato arch. G. Cigognetti - arch. M. Piccardi - ing. C. Vitale - località S.Polo - Lonato d/G (BS)

Superficie catastale (non determinata)	
Superficie territoriale:	319 mq
Superficie lorda di pavimento (totale):	96 mq
Superficie pertinenziale esterna:	223 mq
Superficie totale:	319 mq



Estratto mappa catastale foglio n. 58 scala 1:2000



Estratto aerofotogrammetrico scala 1:2000

### LEGENDA




Individuazione SP



### Ambulatorio Guardia Medica

Indirizzo	via XI febbraio	<b>VINCOLI PAESAGGISTICI</b>	
Categoria Piano dei Servizi	SP2.2	ambientale	
<b>PROPRIETA'</b>		<b>VINCOLI AMMINISTRATIVI</b>	
Pubblico	ente comunale	reticolo idrico	
Privato		<b>FATTIBILITA' GEOLOGICA</b>	
Soggezione		classe 3	
<b>FUNZIONE</b>		<b>ZONIZZAZIONE ACUSTICA</b>	
Categoria	servizi sanitari	classe III	
Tipologia	ambulatorio	<b>PIANO PROTEZIONE CIVILE</b>	
Funzione secondaria	guardia medica/turistica	Edifici vulnerabili	
Funzione accessoria		<b>ACCESSIBILITA'- FRUIZIONE</b>	<i>Punteggio</i>
Punteggio	5-7 classe B	Accessibilità	diretta 1
Giudizio	CLASSE B (6)	Fruibilità	continua 2
<b>DATI DIMENSIONALI</b>		Bacino di utenza	sovracomunale 2
Sup.catastale	(mq)	Servizi disponibili	2
Sup. reale	793	parcheggio	
S.l.p.	241	Punteggio	7+ classe A
Sup. pert. esterna	552	Giudizio	CLASSE A (4)
Sup. totale	793	<b>CONSERVAZIONE EDILIZIA</b>	<i>Punteggio</i>
		Stato	buono 12
		Giudizio	CLASSE A (12)
		<b>SINTESI QUALITATIVA</b>	
		Giudizio qualitativo	sugli spazi (20+) CLASSE A





### DOTAZIONI

Dotazione minima	ambulatorio/ sale d'aspetto/ servizi igienici	X
Dotazioni aggiuntive	reception/ centralino/ punto informazioni	X
	laboratorio analisi	
	punto ristoro	
Prestazioni aggiuntive	pdiambulatorio	X
	servizio psichiatrico	
	orario flessibile	X

### NECESSITA' INTERVENTI - POTENZIALITA' E PREVISIONI

Costo totale necessità interventi [€]

Costo totale potenzialità e previsioni [€]



# Ambulatorio Guardia Medica

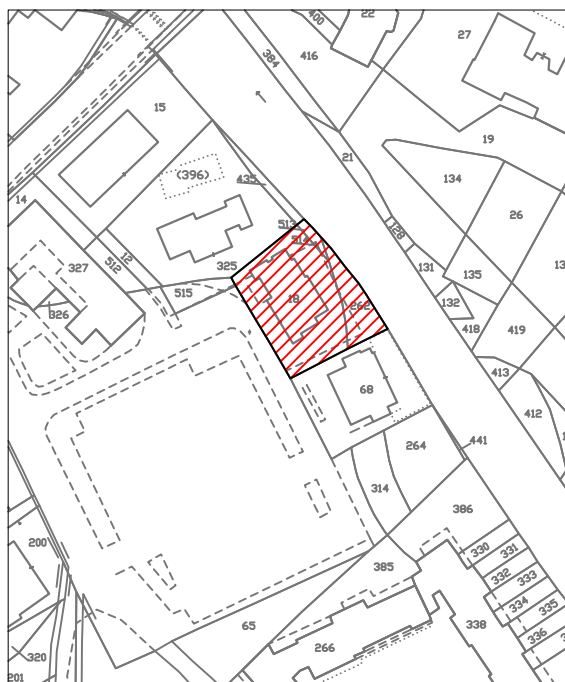
SA 2

## STATO DI FATTO

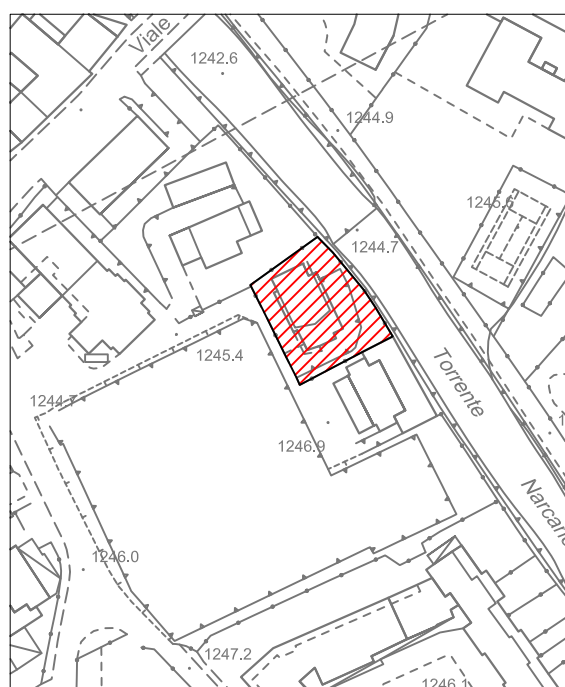
Comune di  
Ponte di Legno  
Provincia di Brescia

studio associato arch. G. Cigognetti - arch. M. Piccardi - ing. C. Vitale - località S.Polo - Lonato d/G (BS)

Superficie catastale (non determinata)	
Superficie territoriale:	793 mq
Superficie lorda di pavimento (totale):	241 mq
Superficie pertinenziale esterna:	552 mq
Superficie totale:	793 mq



Estratto mappa catastale foglio n. 56 scala 1:2000



Estratto aerofotogrammetrico scala 1:2000

### LEGENDA



Individuazione SP