





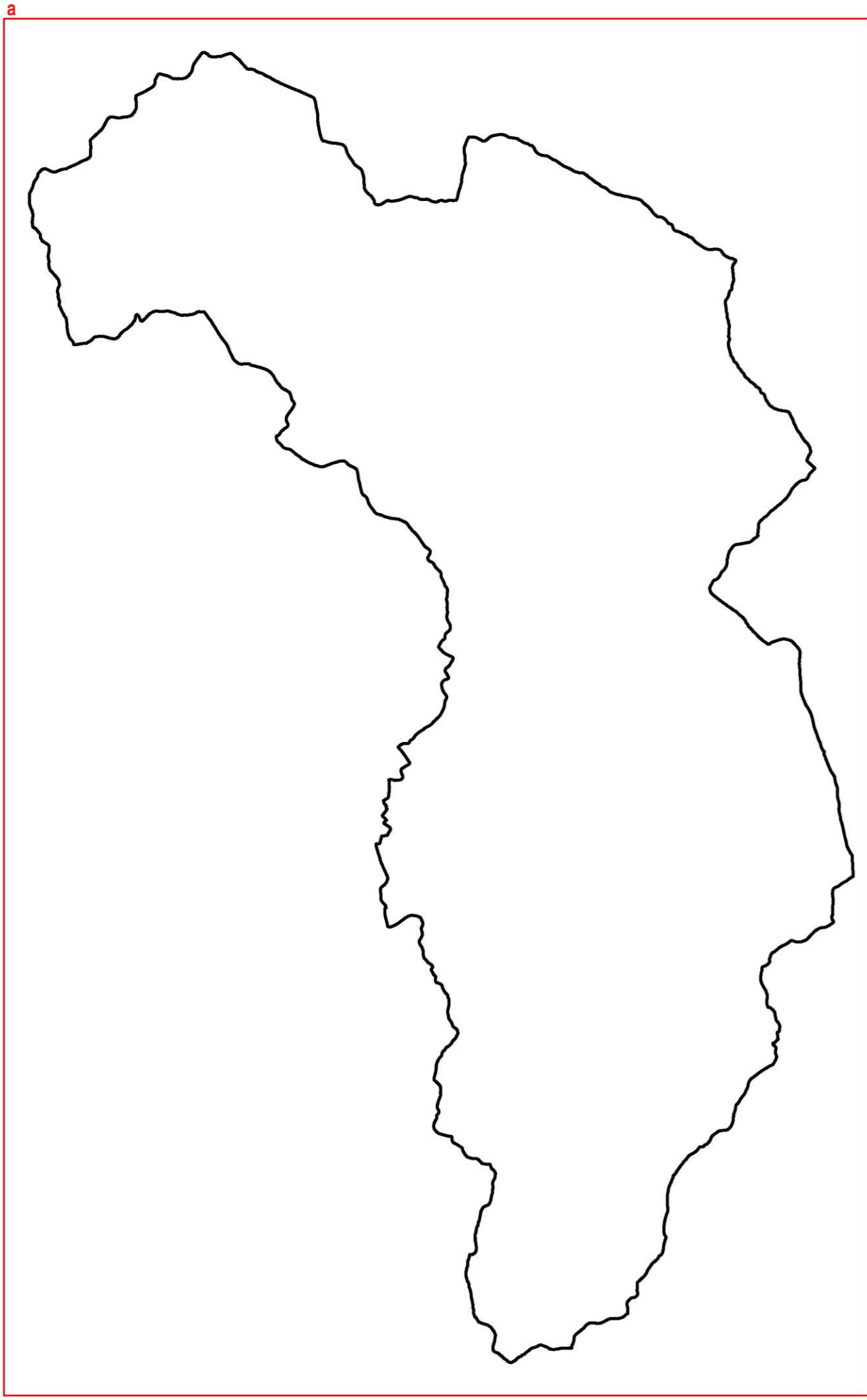


LEGENDA

-  Limite amministrativo
 -  Centro abitato individuato ai sensi dell'articolo 4 del Decreto Legislativo 30 aprile 1992, n. 285 "Nuovo codice della strada"
 -  Strada di tipo C
 -  Strada di tipo F
 -  Fascia di rispetto della strada di tipo C
 -  Fascia di rispetto delle strade di tipo F - 10 m
- Esterno al centro abitato - 30 m
 Interno al centro abitato - 10 m



PIANO DI GOVERNO DEL TERRITORIO

PIANO DEI SERVIZI

Aurelia Sandrelli - Sindaco
 dott.ssa Laura Cortesi - Segretario comunale
 Progettisti:
 arch. Giovanni Cignogni - Capogruppo
 arch. Alessandro Anselmi
 arch. Antonio Rubagotti
 arch. Rossella Cavalli

collaboratori:
 arch. Raffaella Camanzi - arch. Fabio Facchetti, arch. Valeria Franzoni
 arch. Lucia Masoli - geom. Oscar Pizzi - Matteo Pizzi - Nicola Lefino
 Luca Ceresa - grafica

I servizi a rete
CLASSIFICAZIONE FUNZIONALE DELLE STRADE
E FASCE DI RISPETTO

tipo: ADIZIONE
 scala: 1:15.000
 data: Novembre 2014
 aggiornamenti:

S.c.06.a

numero tavola: documento
 Studio associato arch. Giovanni Cignogni - arch. Michele Pizzardi - Ing. Clara Vitale - Lonato d'G. (Bs)
 località San Polo - tel./fax. 030-9913807 - e-mail studio@cignogni.it

