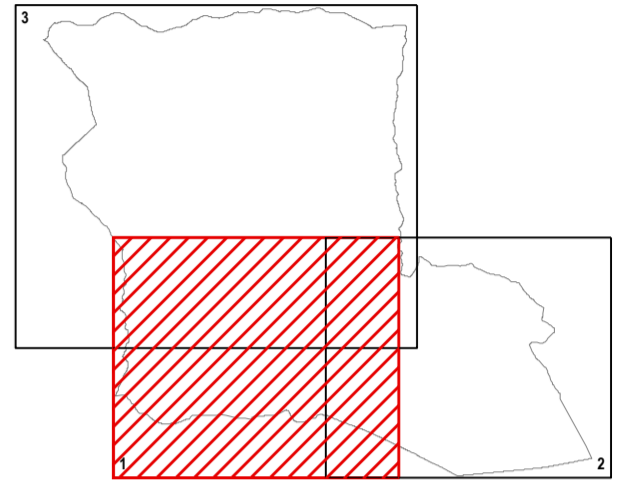




COMUNE DI PISOGNE

PIANO DI GOVERNO DEL TERRITORIO
PIANO DEI SERVIZI





PS. 01.1

scala
1:10.000







Carta del sistema delle
infrastrutture stradali
STATO DI FATTO 2007

E2 ott 2008
E1 mag 2008

Viabilità prevista

-  Non attuato
-  In progetto

Viabilità esistente

-  Galleria SP.BS510
-  SP.BS510 Sebina Orientale
-  Viabilità provinciale BSSPI
-  Viabilità comunale
-  Sentieri
-  Viabilità agro-silvo-pastorale

PROGETTISTI ASSOCIATI

Federico Acuto Stefano Gaudimundo Claudia Poli

via Aosta, 2 20155 Milano
tel 02.33.10.64.23 fax 02.31.82.06.74
info@masterplanstudio.it

