












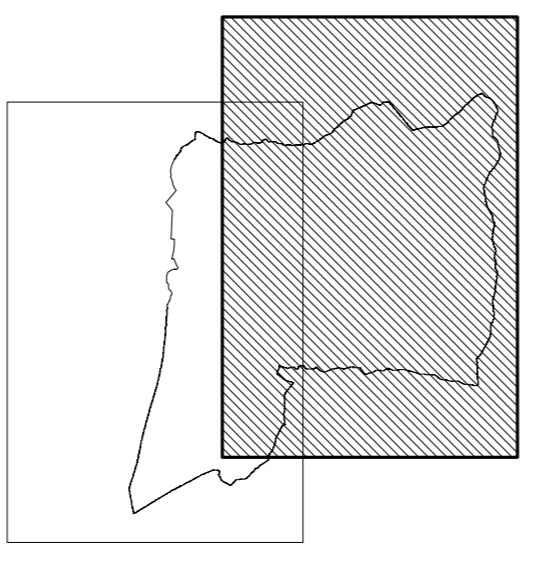
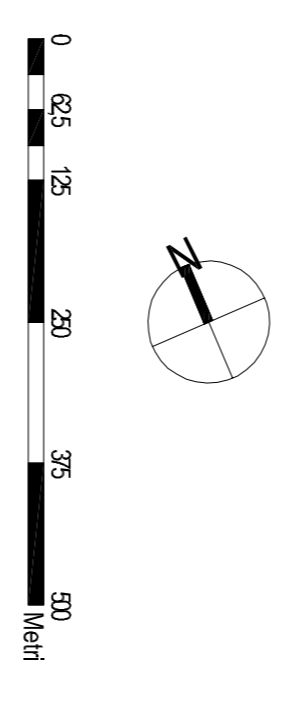


LEGENDA

-  Confine comunale
-  P.R.A. zone di particolare rilevanza ambientale, parco locale di interesse sovacomunale
-  Verde di rispetto
-  Sembrino
-  Pasci - prati permanenti
-  Caseroli da tutto
-  Aree con trattamenti
-  Corsi d'acqua primarie
-  Corsi d'acqua secondarie
-  Canale artificiale
-  Conceda fiume
-  caseroli / complesso rurale
-  indice rurale




Comune di Pisogne
 Provincia di Brescia

PIANO DI GOVERNO DEL TERRITORIO

QUADRO CONOSCITIVO DELLE FENOMENICHE

DOCUMENTO DI PIANO
A.2.7.2
 Oggetto: Carta del paesaggio agrario e dell'antropizzazione culturale (sentinelle antropiche) - Quadro 2



A2

Scala 1:7500
 Approvato
 Del C.C. n. 47
 del 2/12/2005

Approvato
 Del C.C. n. 5 con
 deliberazione n. 34/03
 - approvazione finale 15/10/05

Progettato e redatto da:
 Studio di Architettura e Urbanistica
 Via S. Maria Maddalena, 10
 25012 Pisogne (BS)