

PIAN CAMUNO

09 $L_{eq,d} : 50,0 \text{ dB(A)}$
 $L_{eq,n} : 39,5 \text{ dB(A)}$
 $L_{95,d} : 42,5 \text{ dB(A)}$
 $L_{95,n} : 36,0 \text{ dB(A)}$

08 $L_{eq,d} : 48,5 \text{ dB(A)}$
 $L_{eq,n} : 42,5 \text{ dB(A)}$
 $L_{95,d} : 45,0 \text{ dB(A)}$
 $L_{95,n} : 38,0 \text{ dB(A)}$

07 $L_{eq,d} : 48,5 \text{ dB(A)}$
 $L_{eq,n} : 44,0 \text{ dB(A)}$
 $L_{95,d} : 41,5 \text{ dB(A)}$
 $L_{95,n} : 34,5 \text{ dB(A)}$

A $L_{rumo} : 65,5 \text{ dB(A)}$
 $L_{induzione} : 63,0 \text{ dB(A)}$
 $L_{sc,d} : 49,5 \text{ dB(A)}$
 $L_{sc,n} : 45,5 \text{ dB(A)}$

04 $L_{eq,d} : 51,5 \text{ dB(A)}$
 $L_{eq,n} : 39,5 \text{ dB(A)}$
 $L_{95,d} : 43,0 \text{ dB(A)}$
 $L_{95,n} : 35,0 \text{ dB(A)}$

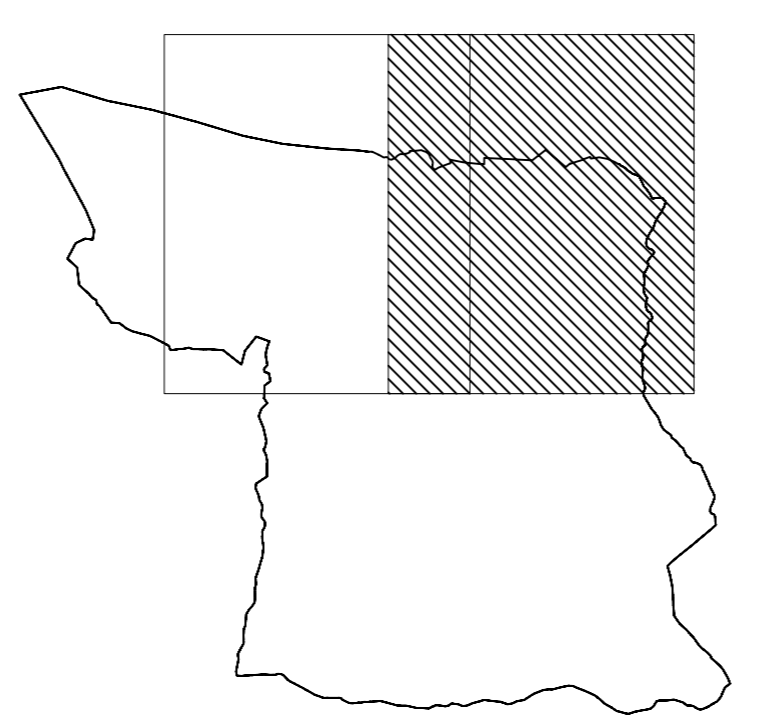
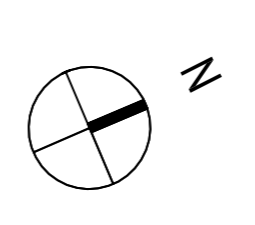
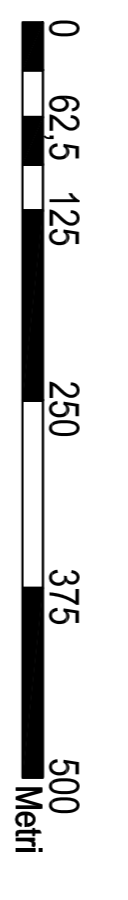
B $L_{rumo} : 69,5 \text{ dB(A)}$
 $L_{induzione} : 65,0 \text{ dB(A)}$
 $L_{sc,d} : 51,0 \text{ dB(A)}$
 $L_{sc,n} : 47,5 \text{ dB(A)}$

LEGENDA

- Punti di misura di lunga durata
- Punti di misura di breve durata
- L_{rumo} L_{rumo} : 0600 - 2200
- $L_{sc,d}$ $L_{sc,d}$: 0600 - 2200
- $L_{sc,n}$ $L_{sc,n}$: 2200 - 0600
- $L_{eq,d}$ $L_{eq,d}$: 15 min
- $L_{eq,n}$ $L_{eq,n}$: 15 min

Punto	Posizione	Punto	Posizione
A	Via Trento	1	Località Tolina
B	Via Milano	2	Località Grotte Infedele
C	Via Paolo VI	3	Via Trovato
		4	Via villaggio Oasi Roscidiari
		5	Via S. Maria
		6	Assevia Sordani Locali
		7	Via Tonali
		8	Frazione Gratacassolo - Via Cavallotti
		9	Frazione Gratacassolo - Via del Forno
		10	Località Pezzone

- Principali infrastrutture stradali
- Infrastruttura ferroviaria
- Confine territorio comunale



Comune di Pisogne
 Provincia di Brescia

**PIANO DI GOVERNO
 DEL TERRITORIO
 DELLE FENOMENICHE
 A2**

DOCUMENTO DI PIANO
 Oggetto: Carta dell'inquinamento acustico - quadro 2

A.2.5.2

Scala 1:5000

Indirizzo: **Del. C.C. n. 47**
 del 08/2/2008

Approvato: **Del. C.C. n. 5/2007**
 - data di pubblicazione: 14/9/07

