
























LEGENDA

-  Parco Agricolo Comunale
-  Specchi d'acqua e corsi d'acqua principali
-  Siti di interesse storico-culturale
-  Attività produttive agricole
-  Stazione jogging
-  Nuovo centro equitazione "Le Gère"
-  Nuove aree attrezzate
-  Area da assoggettare a riqualificazione funzionale
-  Parcheggi in progetto
-  Parcheggi esistenti
-  TABELLONE illustrativo
-  Strade principali
-  Strade secondarie
-  Strade rurali di servizio all'agricoltura
-  Strade agro-silvo-pastorali
-  Nuovo percorso vita (jogging)
-  Pista ciclabile dell'Oglio (Pisogne-Darfo)
-  Piste ciclabili esistenti di interesse comunale
-  Piste ciclabili in progetto di interesse comunale
-  Fiori arborei esistenti
-  Fiori da ricostruire
-  Corsi d'acqua minori
-  Confine comunale

