

Colma di Marucollo

Colma di San. Zeno

Colle di San. Zeno

Colma di Vivazzo

Passo Pedalta

Dosso delle Bratte

Medailetto

Dusdell

Passate

Dosso della Pedona

Palpi

Passabocche

Dosso Camussone

Fraine

Pontasio

Doss de l'Aguiña

Monte Novale

Grignaghe

Terzana

Dosso della Regina











Fresso

Siniga




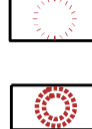



Sornico

LEGENDA














MAPPIA DINAMICA

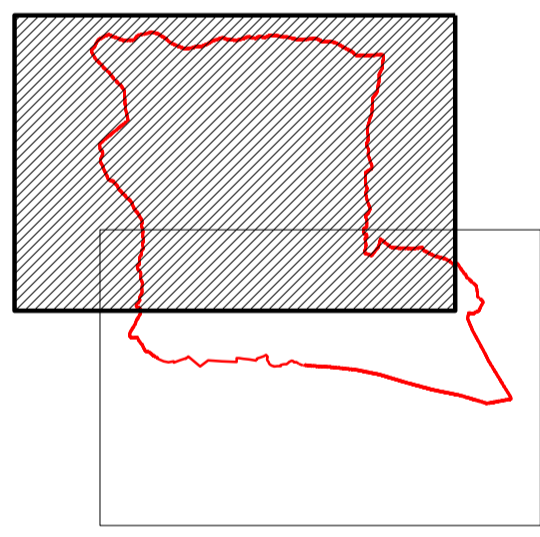
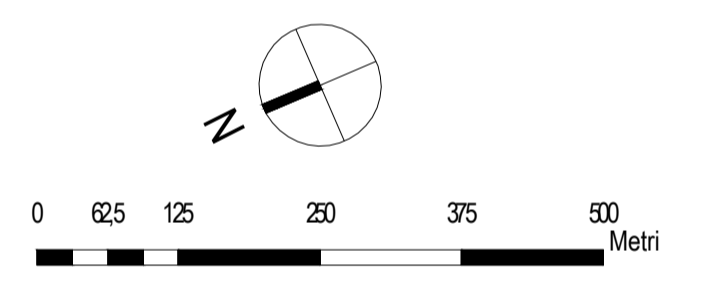
-  Rete stradale
-  Vie alla - opportuni - problemi
-  VASP
-  Sentieri
-  Piani urbanistici esistenti e di progetto
-  Ferrovie
-  Area Intervento
-  Poli di intervento interregionale
-  Trasporti locali
-  Zona a traffico limitato ZTL, via Modigliani dell'ufficio

PAGSAGGIO

-  Civili
-  Imprese di riferimento
-  Reti e servizi
-  Boschi
-  Edifici storici (in uso - in disuso)
-  Maglie - Cascare produttive
-  Rocce

AZIONI STRATEGICHE

-  TUC Tessuto Urbano Consolidato
-  Linea ambra di difesa naturale (art. 17 PFR)
-  Nuclei di antica formazione (Ex zona A)
-  Campus scolastici e aree del sistema formativo
-  Sistema del verde
-  Altipiani per lo sport e tempo libero
-  Aree di trasformazione urbanistica
-  Aree a vocazione turistica con valenza ambientale
-  Aree di riqualificazione urbanistica mediante P.U.I.
-  Proposte di dominio sociale
-  P.L.C. del Comune del Dosso della Regina
-  Corridoi ecologici di collegamento tra aree P.le
-  Corridoi ecologici principali



Comune di Pisogne
Provincia di Brescia

PIANO DI GOVERNO DEL TERRITORIO

DP DOCUMENTO DI PIANO VARIANTE 2013

Oggetto: Carta delle strategie di Piano - Quadro 2

DP.04.2

Scala: 1:7500

Studio:
Claudio Pignatelli
Architetto
Via S. Felice 10
25012 Pisogne (BS)
Tel. 030 6741111
www.claudio-pignatelli.it

Gruppo di lavoro per l'elaborazione PGT 2008:
Ing. Franco Corradi
Arch. Felice Bagnoli
Ufficio tecnico comunale
Agosto 2011 - Giugno 2012

Prodotto dal Consorzio di Tutela del Territorio e del Verde
Comune di Pisogne
Via S. Felice 10
25012 Pisogne (BS)
Tel. 030 6741111
www.comune.pisogne.bs.it

Consulenti per la parte urbanistica:
Ing. Paolo Bagnoli
Arch. Felice Bagnoli
Via S. Felice 10
25012 Pisogne (BS)
Tel. 030 6741111
www.claudio-pignatelli.it

Consulenti per la parte paesaggistica:
Ing. Paolo Bagnoli
Arch. Felice Bagnoli
Via S. Felice 10
25012 Pisogne (BS)
Tel. 030 6741111
www.claudio-pignatelli.it

Consulenti per la parte ambientale:
Ing. Paolo Bagnoli
Arch. Felice Bagnoli
Via S. Felice 10
25012 Pisogne (BS)
Tel. 030 6741111
www.claudio-pignatelli.it

Adottato	D.C.C. n. del	
Approvato	D.C.C. n. del	
Approvato	D.C.C. n. del	