Comune di
Pian Camuno
Provincia di Brescia

Piano Urbano Generale dei Servizi nel Sottosuolo

rapporto territoriale
sistema dei servizi a rete
smaltimento delle acque

A 2.1

luglio 2015
scale 1:2.000

ADOTTATO dal Consiglio Comunale con Delibera n° 34 del 17 dicembre 2015

APPROVATO dal Consiglio Comunale con Delibera n° 5 del 22 aprile 2016

aggiornamenti
luglio 2015
revisione/aprile 2016
luglio 2016 (aggiornamento alla VAS)

Pianificazione e Coordinamento

Ing. Giovanni Battista Fassler	Arch. Alessandro Mettifogo	Arch. Giovanni Battista Fassler	Arch. Alessandro Mettifogo

Rapporto Preliminare per la Verifica di Assoggettabilità alla VAS

Ing. Giovanni Battista Fassler	Arch. Alessandro Mettifogo	Arch. Giovanni Battista Fassler

Il responsabile del procedimento
arch. pian. geologo paesaggista

Il sindaco
geom. renato pedro pe

studio di architettura fassler mettifogo
25128 brescia - via lazzaroni, 8 - tel/fax 030.3594334

LEGENDA

- collettore acque pulite
- collettore acque miste
- collettore (specifiche non rilevate)
- collettore acque bianche
- collettore acque nere
- fonte: condotte emergenze
- sorgenza: condotte emergenze
- pozzetto: Telegestito
  (ad "Pozzetto ufficiale/ispezione / dispositivo delle reti figura n° indicante. Il "Rilievo Geografico" è riferito al "Pozzetto ufficiale/ispezione")
- pozzetto
- pozzetto e pardere acque bianche
- fosse biologiche
- fosse Imoff Sandite Minutile
- sorgenze di pozzo
- impianto di sollevamento
- depuratore e relative fasce di rispetto
- confine comunale

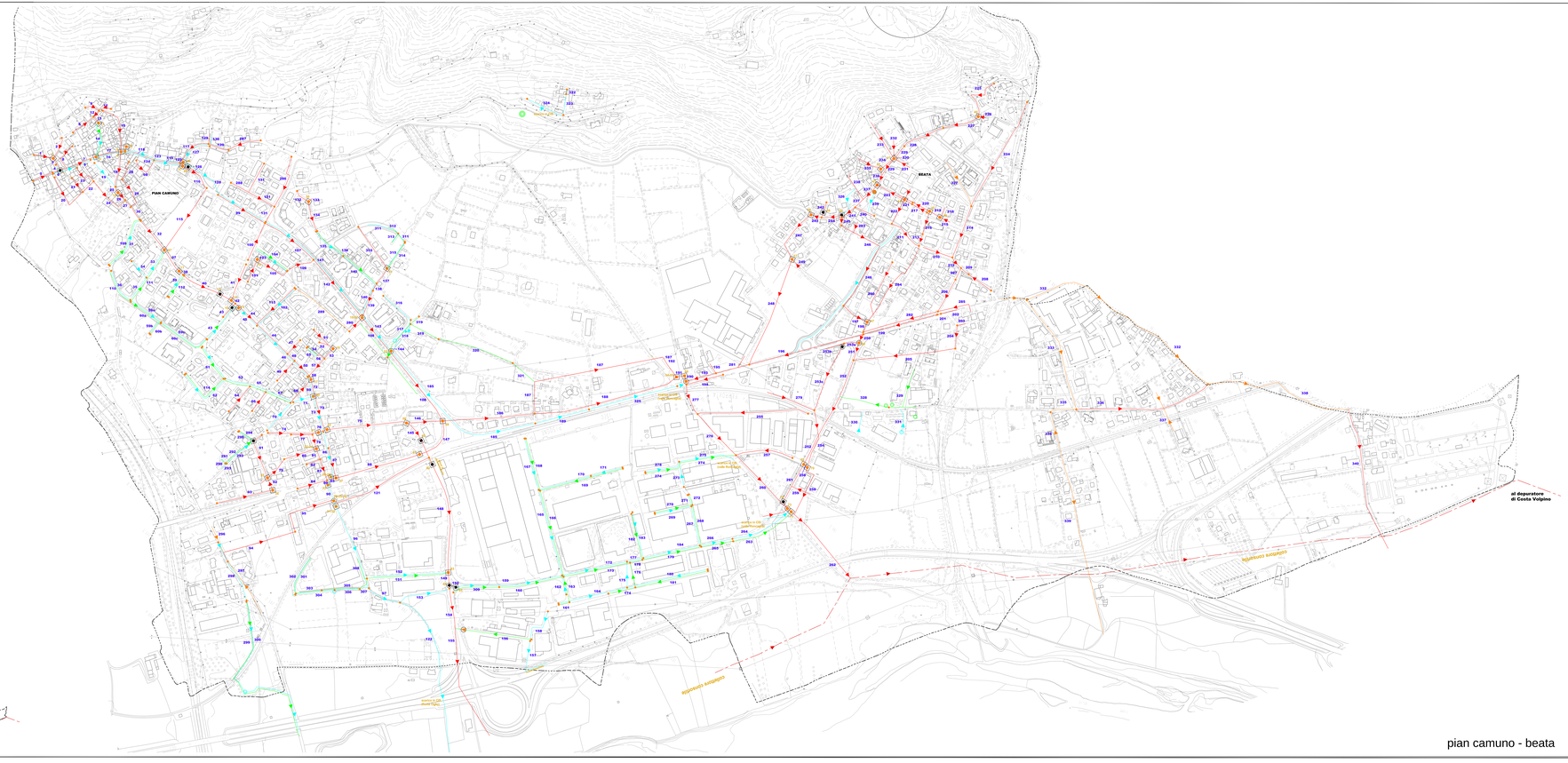

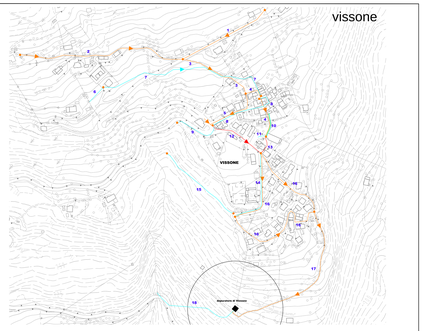

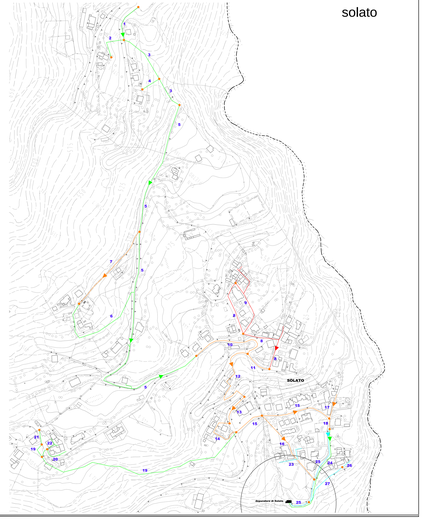

pian camuno - beata