Protocollo

Comune di
Pian Camuno
Provincia di Brescia

Piano Urbano Generale dei Servizi nel Sottosuolo

rapporto territoriale

sistema dei servizi a rete
smaltimento delle acque

A 2.1

luglio 2015
scala 1:2.000

aggiornamento
novembre 2015
semaforizzazione
verifica di compatibilità dei crisi

ADOTTATO dal Consiglio Comunale con Delibera n° _____
del _____

APPROVATO dal Consiglio Comunale con Delibera n° _____
del _____

Pianificazione e Coordinamento

Dott. Ing. Giorgio Fossati	Dott. Ing. Giorgio Fossati	Dott. Ing. Giorgio Fossati	Dott. Ing. Giorgio Fossati	Dott. Ing. Giorgio Fossati

Rapporto Preliminare per la Verifica di Assoggettabilità alla VAS

Dott. Ing. Giorgio Fossati	Dott. Ing. Giorgio Fossati

Il responsabile del procedimento
arch. pian giorgio pertosori

Il redattore
geom. renato pietro pe

studio di architettura fosser metifogo
25128 brescia - via lacanosca, 4 - tel/fax 030 304434

LEGENDA

- collettore consortile
- collettore acque miste
- collettore (specifiche non rilevate)
- collettore acque bianche
- collettore acque nere
- linea condotte emergenze
- numerazione condotte emergenze
- pozzetto, fotografia
  (vedi Progetto definitivo/esecutivo - Allegato/a della sez figura/ sezione/ N° Rilievo fotografico/ Data/ Ora/ Tempo/ Fuji Mac/ Macro/ Manuale)
- pozzetto
- pozzetto a perdere acque bianche
- fossa biologica
- fossa imoff bacolite riforcata
- scaricatore di piena
- impianto di sollevamento
- depuratore e vitalitra Tecno di rispetto
- confine comunale

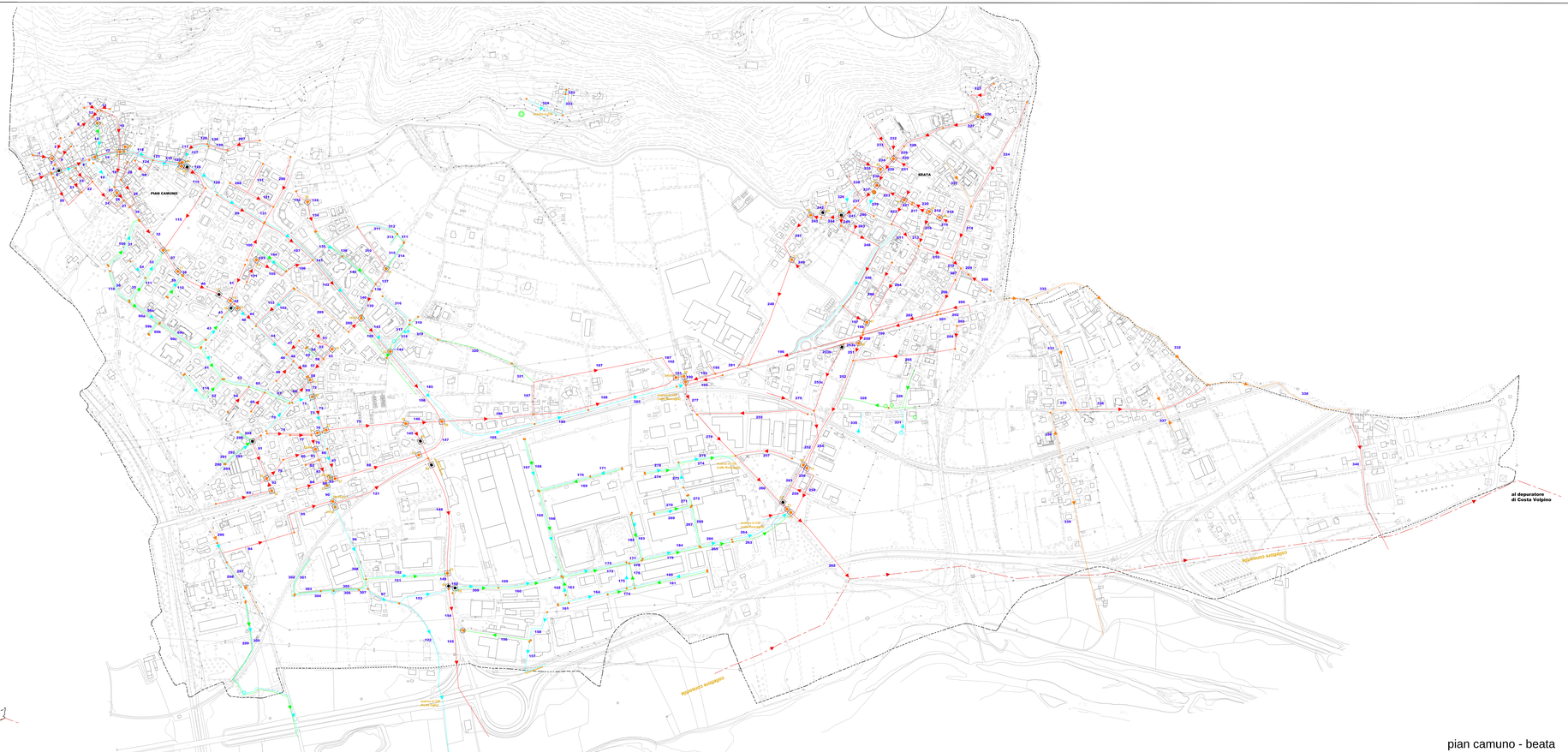

pian camuno - beata

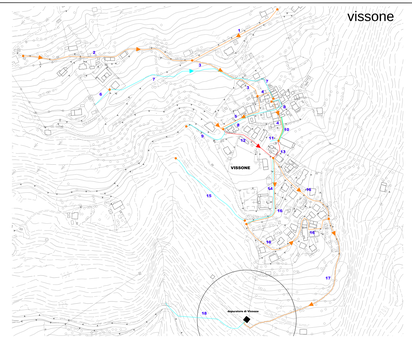

vissone

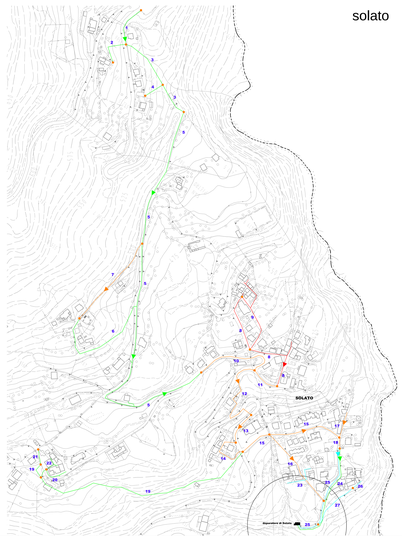

solato