

Progetto:


# Piano Attuativo residenziale n.5

sui mapp. n° 4347 - 4348 - 8133

committenti:

Andreoli Alma  
Santicoli Marcello  
Sterli Gadini Giulio Antonio

ELABORATO



## RILIEVO FOTOGRAFICO, ESTRATTI MAPPA E PGT

SCALA	DATA	NUMERO REVISIONE	ARCHIVIO
	dic 2012	-	-

I COMMITTENTI

Andreoli Alma

Santicoli Marcello

Sterli Gadini Giulio Antonio

IL PROGETTISTAIL DIRETTORE LAVORILA DITTA ESECUTRICE

PUNTI DI PRESA FOTOGRAFICA  
scala 1:500

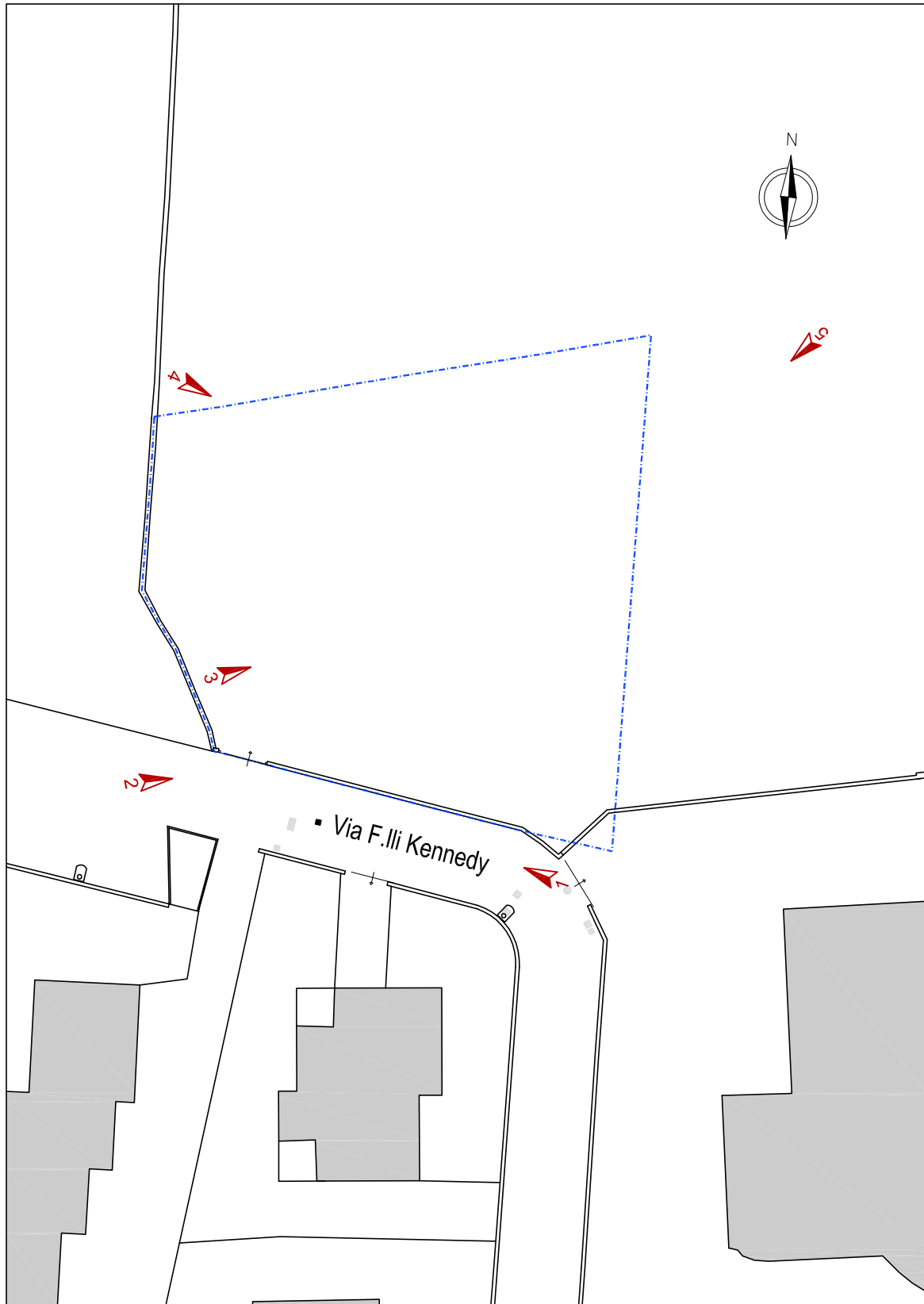




Foto n.1



Foto n.2



Foto n.3



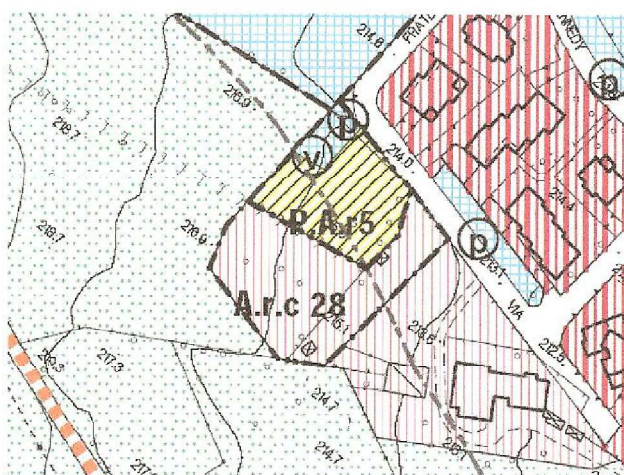
Foto n.4



Foto n.5



## AMBITO DI TRASFORMAZIONE RESIDENZIALE SOGGETTO A P.A. N.5 pian camuno



vista da via Fratelli Kennedy

St	lt	ab	servizi	Slp	Sf
Superficie territoriale	Indice territoriale	abitanti		Superficie lorda pavimento	Superficie fondiaria
m <sup>2</sup>	m <sup>2</sup> /m <sup>2</sup>	n°	m <sup>2</sup>	m <sup>2</sup>	m <sup>2</sup>
1.354,55	0,35	14	202,70	474,09	1.151,85

### **P.A. r5 – pian camuno:**

L'ambito di trasformazione è sottoposto a Piano Attuativo secondo i parametri sopra riportati e disegno urbanistico. Il Piano Attuativo è, collocato in adiacenza al centro sportivo S.Giulia, nell'area residenziale comunale di più recente edificazione. Non è previsto alcun intervento a carico della viabilità.

