

Progetto:

**Piano Attuativo residenziale n.5**

sui mapp. n° 4347 - 4348 - 8133

Integrazione alla richiesta di Permesso di Costruire del 05/02/2013 prot. 0723

committenti:

Andreoli Alma

Santicoli Marcello

Sterli Gadini Giulio Antonio

ELABORATO

**3****PROGETTO****PLANIMETRIA INDIVIDUAZIONE LOTTI**

1:200

SCALA

mar 2013

DATA

NUMERO REVISIONE

1

ARCHIVIO

-

I COMMITTENTI

Andreoli Alma

Santicoli Marcello

Sterli Gadini Giulio Antonio

IL PROGETTISTA




IL DIRETTORE LAVORI

LA DITTA ESECUTRICE

STUDIO D'INGEGNERIA Dott. Ing. Cristina Damioli

Via Cere n.31 - 25040 Cividate Camuno (Bs) - tel. 0364/341054 - 3477/1630683

**Legenda:**

-  Perimetro P.A. r5
-  Limite dei lotti
-  Superficie fondiaria lotti di progetto

CALCOLO SUPERFICIE FONDIARIA				
Proprietari	Superficie territoriale (mq)	Quota di possesso (%)	Aree pubbliche (mq)	Superficie fondiaria (mq)
<i>Santicoli</i>	814,63	60,27	111,88	702,75
<i>Sterli Gadini Andreoli</i>	536,96	39,73	73,75	463,21
<i>tot</i>	1351,59	100,00	185,63	1165,96
<i>Comune di Pian Camuno</i>	17,07		17,07	
	1368,66		202,70	

INDIVIDUAZIONE DEI LOTTI e CALCOLO DELLA SUPERFICIE LORDA DI PAVIMENTO				
Lotto n.	Lottizzante	Sup. fondiaria (mq)	Quota di possesso (%)	Sup. lorda di pavimento (mq)
1	<i>Santicoli</i>	609,35 (*)	52,26	247,76
2	<i>Sterli Gad. Andreoli</i>	556,61 (*)	47,74	226,33
<i>tot</i>		1165,96	100,00	474,09

(\*) Santicoli cede a Steli Gadini - Andreoli mq 108,27 di superficie territoriale, che corrispondono a mq 93,40 di superficie fondiaria

