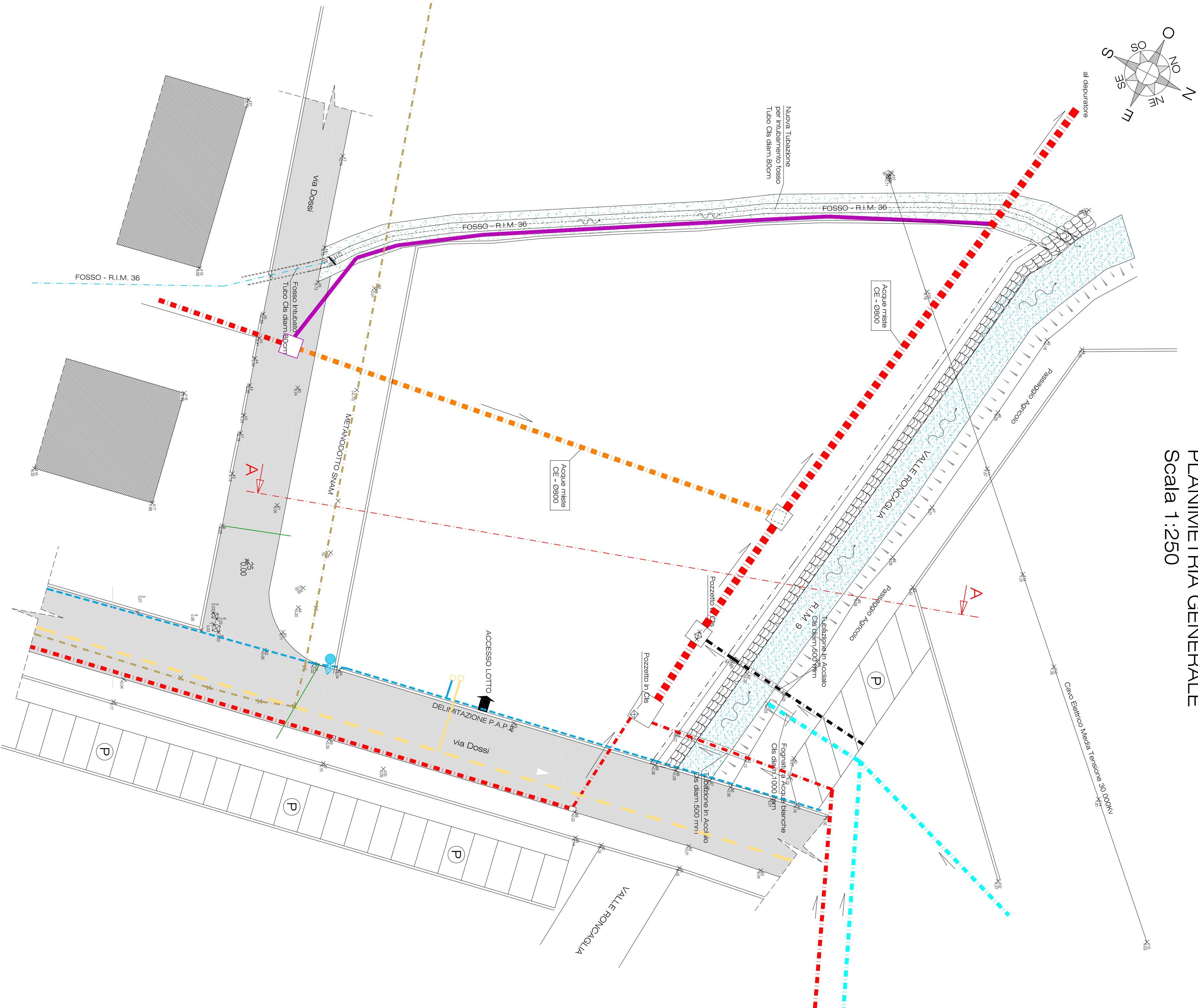
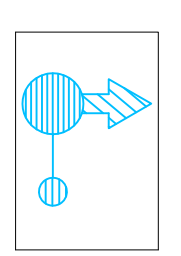


PLANIMETRIA GENERALE

Scala 1:250

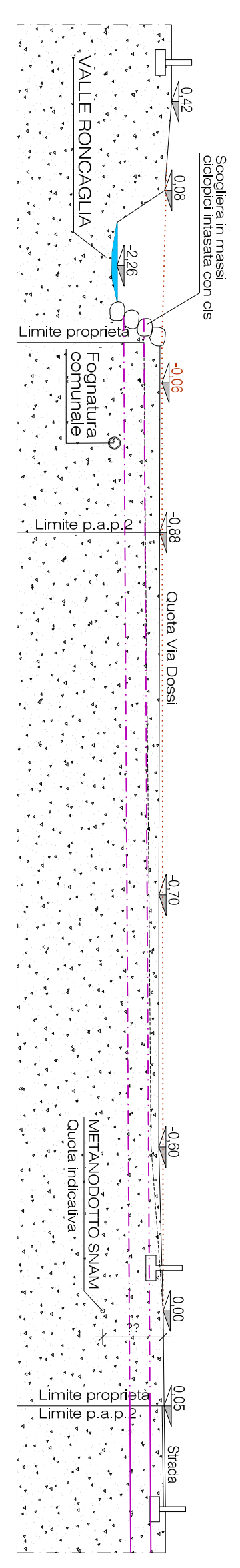


- ELETTRODOTTO INTERRATO ESISTENTE
- ELETTRODOTTO INTERRATO A PROGETTO
- ACQUEDOTTO - ESISTENTE
- ACQUEDOTTO - A PROGETTO
- FOGNATURA ACQUE MISTE - ESISTENTI
- FOGNATURA ACQUE NERE - ESISTENTI
- FOGNATURA ACQUE BIANCHE - ESISTENTI
- FOGNATURA ACQUE MISTE - A PROGETTO
- FOGNATURA ACQUE MISTE DA RIMUOVERE
- METANODOTTO MEDIA PRESSIONE
- POZZETTI DI ISPEZIONE IN C.L.S. - ESISTENTI
- POZZETTI DI ISPEZIONE IN C.L.S. - A PROGETTO
- POZZETTI IN C.L.S. - A PROGETTO



IDPRANTE SOPRASUOLO
CON ATTACCO AUTOPOMPA
(2 Attacchi UNI DN 70)


SEZIONE A-A
Scala 1:250



Comune di **PIAN CAMUNO** Provincia di **BRESCIA**

Ambito di Trasformazione Produttivo
soggetto a P.A. - n.2 - Pian Camuno
Progetto Opere di Urbanizzazione

OGGETTO:
RETI TECNOLOGICHE
Esistenti e a Progetto



Progettista:	Revisione: 01/2015	Tavola:	4
Il Committente:	Il Responsabile del Servizio	Scala:	1:250
Il Direttore Lavori:		Data:	Gennaio 2015

Ingr. Eranuabe Bertoli - Via Ciccolle 13, Pian Camuno (BS)
DIRITTO DI RIPRODUZIONE: IL PRESENTE PRODOTTO È PROPRITÀ INTELLETTUALE. È VIETATA LA TUTELA A NORMA DI LEGGE