

Piano di Governo del Territorio

Piano delle Regole Nucleo di antica formazione: individuazione dei comparti e degli edifici

Solato

C 4c.1

settembre 2007
scala 1:500

aggiornamenti
gennaio 2008 (integrazioni prov.)
marzo 2008

ADOTTATO dal Consiglio Comunale con Delibera n° 49
del 26 settembre 2007

APPROVATO dal Consiglio Comunale con Delibera n°
del

Pianificazione e Coordinamento
arch. claudio nodari • arch. mauro bellucini • arch. carlo tasser • arch. ariela rivetta

claudio nodari architetto ORDINE DEGLI ARCHITETTI DELLA PROVINCIA DI BRESCIA 544	mauro bellucini architetto ORDINE DEGLI ARCHITETTI DELLA PROVINCIA DI BRESCIA 1245	carlo tasser architetto ORDINE DEGLI ARCHITETTI DELLA PROVINCIA DI BRESCIA 1911	ariela rivetta architetto ORDINE DEGLI ARCHITETTI DELLA PROVINCIA DI BRESCIA 1899
--	--	---	---

**il responsabile
del procedimento**
arch. pier giorgio pietronini

Valutazione Ambientale Strategica
ing. marcella salvetti

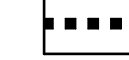


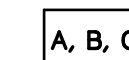
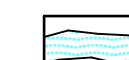
marcella salvetti
ingegnere
ORDINE DEGLI INGEGNERI
DELLA PROVINCIA DI BRESCIA
493

il sindaco
geom. pe renato pietro

claudio nodari architetto

studio di architettura e urbanistica
25040 esine (bs) - via a. manzoni 57 - tel. e fax 0364.46394

LEGENDA

-  Perimetro della zona A
-  Perimetro dei comparti
-  Numerazione comparti
-  Individuazione fabbricati
-  Zone d'acqua



SAN PIETRO

SOLATO