

comune di pian camuno
provincia di brescia

Piano di Governo del Territorio

approvato con Del.C.C. n° 13 del 15 marzo 2008

valutazione ambientale strategica
tavola delle criticità e delle sensibilità

variante V1
adottata dal Consiglio Comunale con Delibera n° 19 del 14 giugno 2011
approvata dal Consiglio Comunale con Delibera n° 36 del 24 novembre 2011

Pianificazione e Coordinamento
arch. claudio nodari • arch. elena palosci • ing. itala colli piccioli

Valutazione Ambientale Strategica
ing. marcella salveti

claudio nodari architetto
studio di architettura e urbanistica
25046 oite - via a. manoni 57 - tel. e fax 0344 46394

VAS 1

giugno 2011
scala 1:5.000 - 10.000

aggiornamenti
maggio 2011
rispondenti occupazioni VAS
novembre 2011
ricognizione occupazioni e
percorsi consolidati PUP 07

il responsabile
del procedimento
arch. pier giorgio pietroneri

il sindaco
geom. pirosato pietto

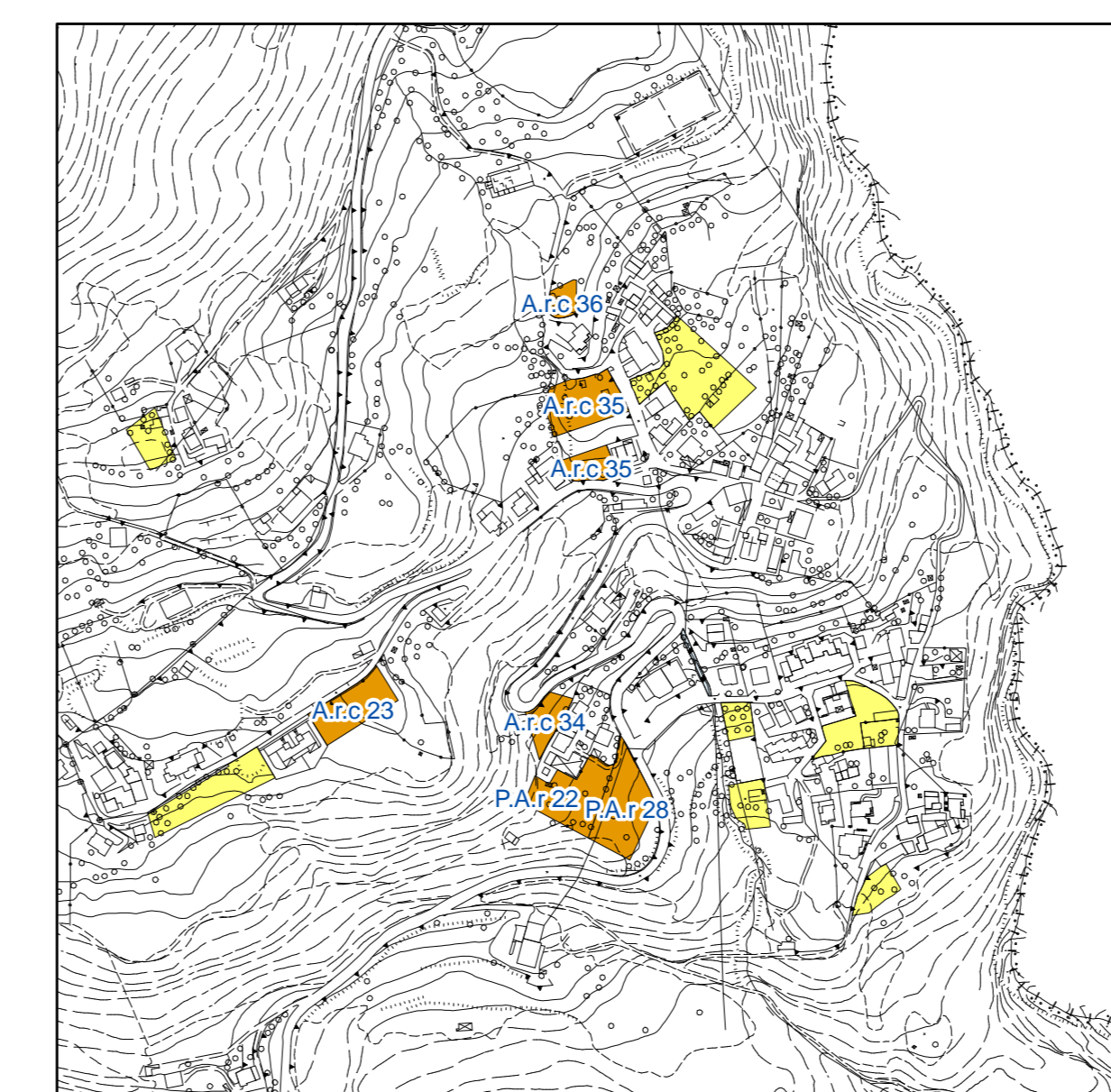
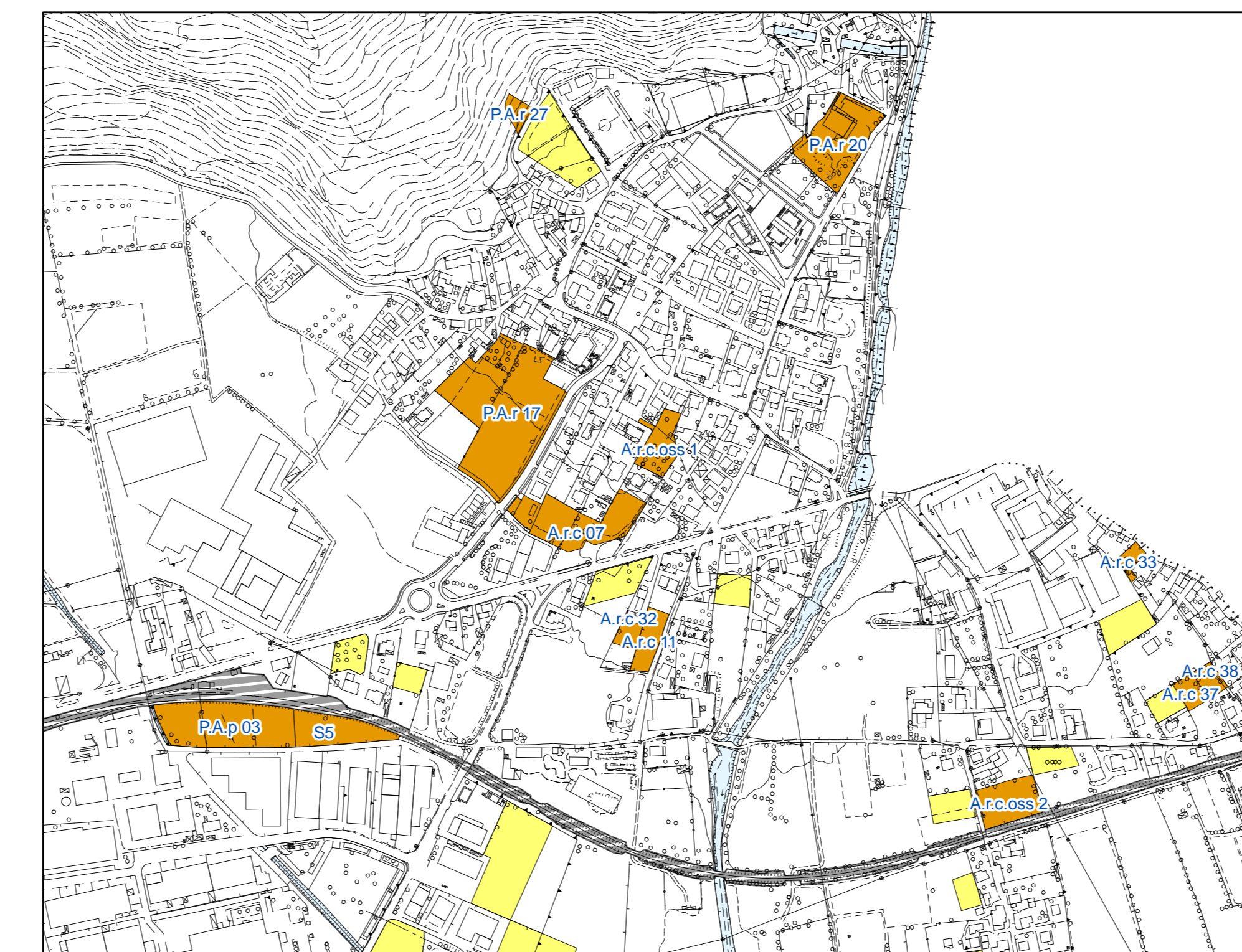
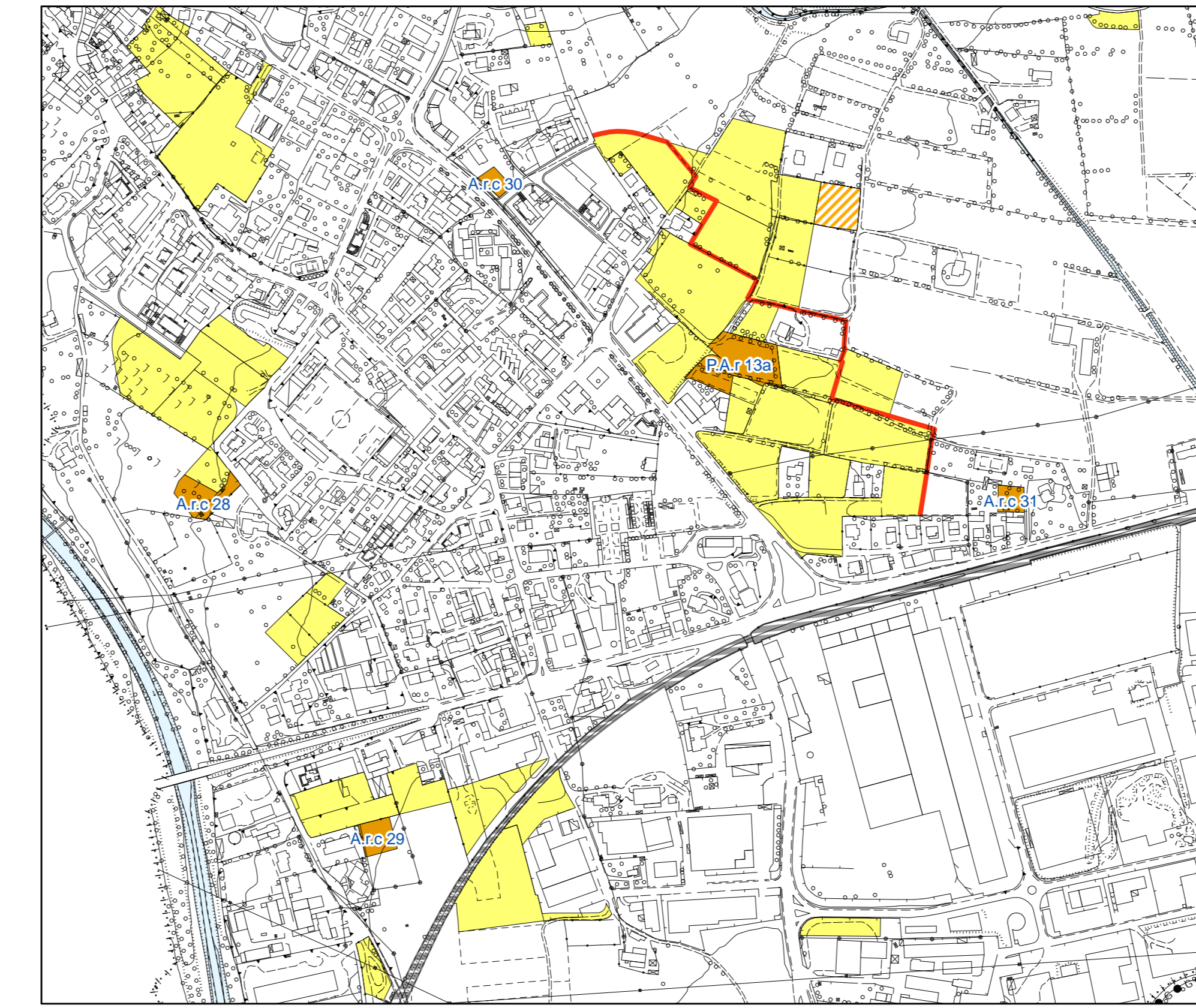
LEGENDA

- | | |
|--|--|
| <ul style="list-style-type: none"> ----- confine comunale sciarco acque bianche lotto urbano consolidato a prevalente destinazione residenziale montecampione (territorio a vocazione turistica) | <ul style="list-style-type: none"> ambiti di trasformazione individuati nel PCT vigente ambiti di trasformazione modificati ed introdotti dalla variante ambito di trasformazione modificato dalla variante escluso dal primo quinquennio linea di demarcazione degli ambiti di trasformazione attuati nel primo quinquennio |
|--|--|
-
- | | |
|--|---|
| <h4>CRITICITA'</h4> <ul style="list-style-type: none"> lotto urbano consolidato a prevalente destinazione artigianale/produzione lotto urbano consolidato a destinazione industriale (aree con attrezzature tecnologiche) rete stradale linea ferroviaria fasce di rispetto stradale e ferroviario industrie insulari di I classe (aggiornamento ASI 2002) elettrودotto nr. 025 e fascia di rispetto di 12 m elettrودotto nr. 209 e fascia di rispetto di 10 m elettrودotto nr. 613/6 e fascia di rispetto di 20 m elettrودotto nr. 405 e fascia di rispetto di 17 m elettrودotto nr. 405/730 e fascia di rispetto di 20 m alveamenti e relative fasce di rispetto impianto di trattamento e smaltimento rifiuti (Piano ISSAI Intercomunale) fasce di rispetto depuratori (100m) Piano di emergenza esterno per stabilimenti a rischio di incidente rilevante - Stabilimento Ligaspa S.p.A. (D. Lgs. 234/99 e s.m.i. - art. 6 e 7) industria R.I.R. (Ligaspa s.p.a.) zona di sicuro impatto (area di elevata letalità) - RTA - 136m zona di danno (area di medio letalità) - RTA - 207m zona di attenzione - R - 500m | <h4>SENSIBILITA'</h4> <ul style="list-style-type: none"> nocuo di antica formazione perimetrazione del centro storico corridoi fluviali - elementi di rete ecologica aree agricole E1 area agricola di rilevanza paesistica E3 rispetto dell'abitato e verde di connessione tra territorio agricolo ed edificato terreni coperti da boschi (art. 142 lettera g) (D.Lgs. 22/01/2006) parete di capitaneria e relativa fascia di tutela assoluta (10m) e fascia di rispetto (200m) fasce di rispetto cementate area di rispetto delle sorgenti captate a scopo idropotabile Piano di Assetto idrogeologico - limite esterno fascia A Piano di Assetto idrogeologico - limite esterno fascia B Piano di Assetto idrogeologico - limite esterno fascia C |
|--|---|
-
- | |
|--|
| <h4>Dissesto costale</h4> <ul style="list-style-type: none"> scorie di I periodo scorie di II periodo inerti di I periodo inerti di II periodo |
|--|

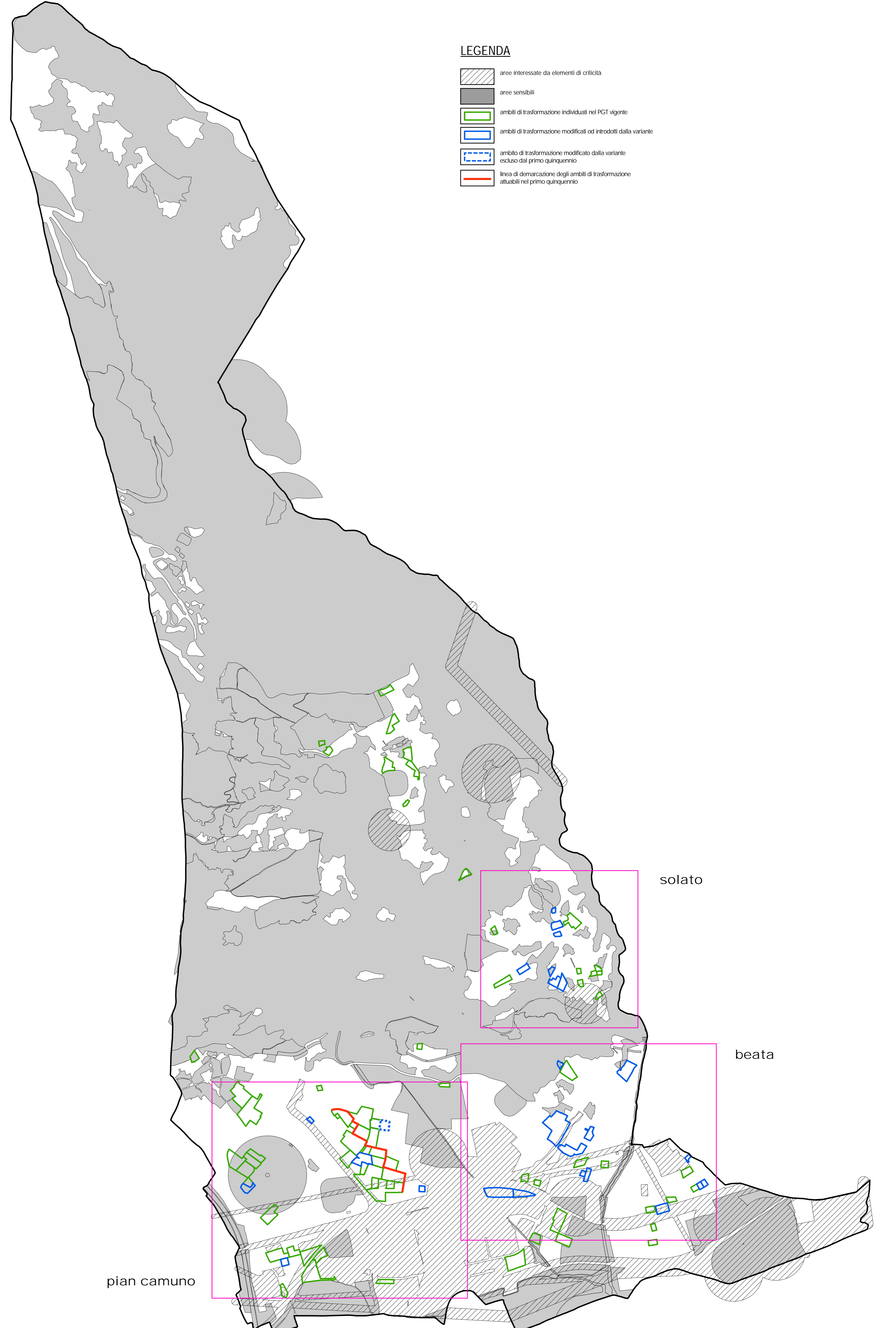
ELEMENTI DI CRITICITA' E SENSIBILITA'
scala 1:5.000



INDIVIDUAZIONE AMBITI DI TRASFORMAZIONE
scala 1:5.000



SINTESI DEL LIVELLO DI CRITICITA' E SENSIBILITA'
scala 1:10.000



- ### LEGENDA
- area interessata da elementi di criticità
 - area sensibile
 - ambiti di trasformazione individuati nel PCT vigente
 - ambiti di trasformazione modificati ed introdotti dalla variante
 - ambiti di trasformazione modificati dalla variante escluso dal primo quinquennio
 - linea di demarcazione degli ambiti di trasformazione attuati nel primo quinquennio

