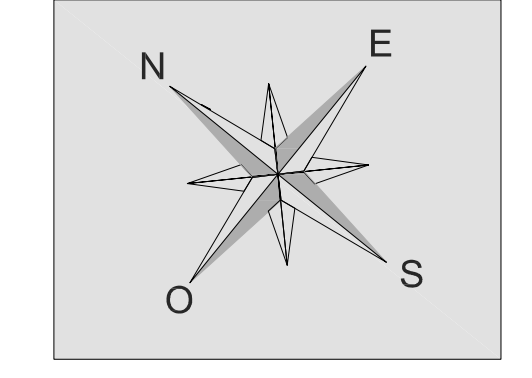
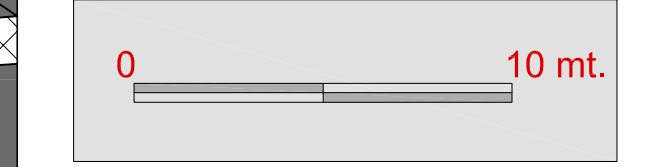




PLANIMETRIA PIANTUMAZIONI di MITIGAZIONE
Scala 1:250

LEGENDA:

Perimetro di P.A.	Limite Edificabile	Pozz. acquedoto L.x.L. con Sarac.
Cessione per parcheggi	Punto di rilievo	Pozz. linea Elett. L.x.L. in C.I.s pref.
Cessione per strade	Quote altimetriche di rilievo	Tubo in Acciaio METANODOTTO
Cessione per marciapiedi	Staz. Strumentale	Palo I.P. e Linea ENEL Ø esist. in c.i.s.
Verde privato di connessione	Caditoia in ghisa L.x.L./L.x.L.	Idrante a colonna UNI 75 esist.
Cessione per verde pubb.	Pozz. Acque miste L.x.L.x.H. in c.i.s. L.x.L. chiu. Tub.Ø	
Linea limite fascia cuscinetto verde centro storico		



Proprietà	Prop. Originarie	Prop. costituite	Lotti costituiti (mq.)
Garatti Chiara	A	1	A1
		2	B2
Bianchi Fabio - Soc. Schiavi Giulio & Figli S.r.l. - Abondio Francesco / Zeziola Mario - Soc. Atlantis S.r.l.	B	3	B3
		4	B4
		5	B5
Polatti F.lli di Polatti Marcellino & C. Snc	C	6	C6
Arrighetti Piera	D	7	D7



I LOTTIZZANTI:

Garatti Chiara	_____	Arrighetti Piera	_____
Abondio Francesco	_____		
Bianchi Fabio	_____		
Zeziola Mario	_____		
Schiavi Giulio e figli S.r.l.	_____		
Società Atlantis S.r.l.	_____		
Polatti F.lli di Polatti Marcellino & C snc	_____		

Comune di Pian Camuno Provincia di Brescia

Piano Attuativo n° 17a - Beata

PLANIMETRIA PIANTUMAZIONI di MITIGAZIONE

Elaborato **14i**
Scala 1:250
Data _____

Il Progettista

Il Responsabile del Servizio