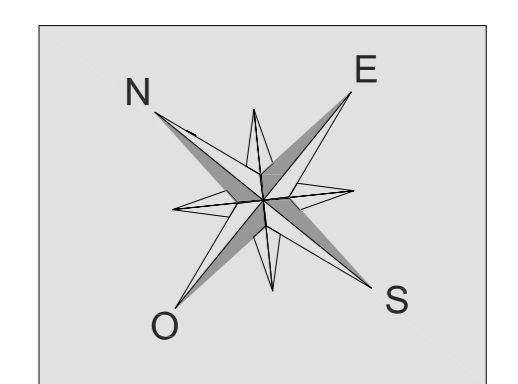
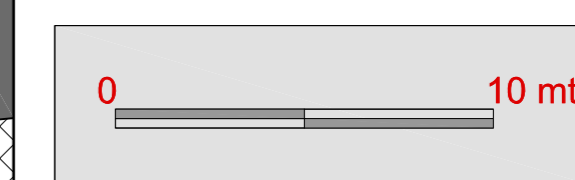


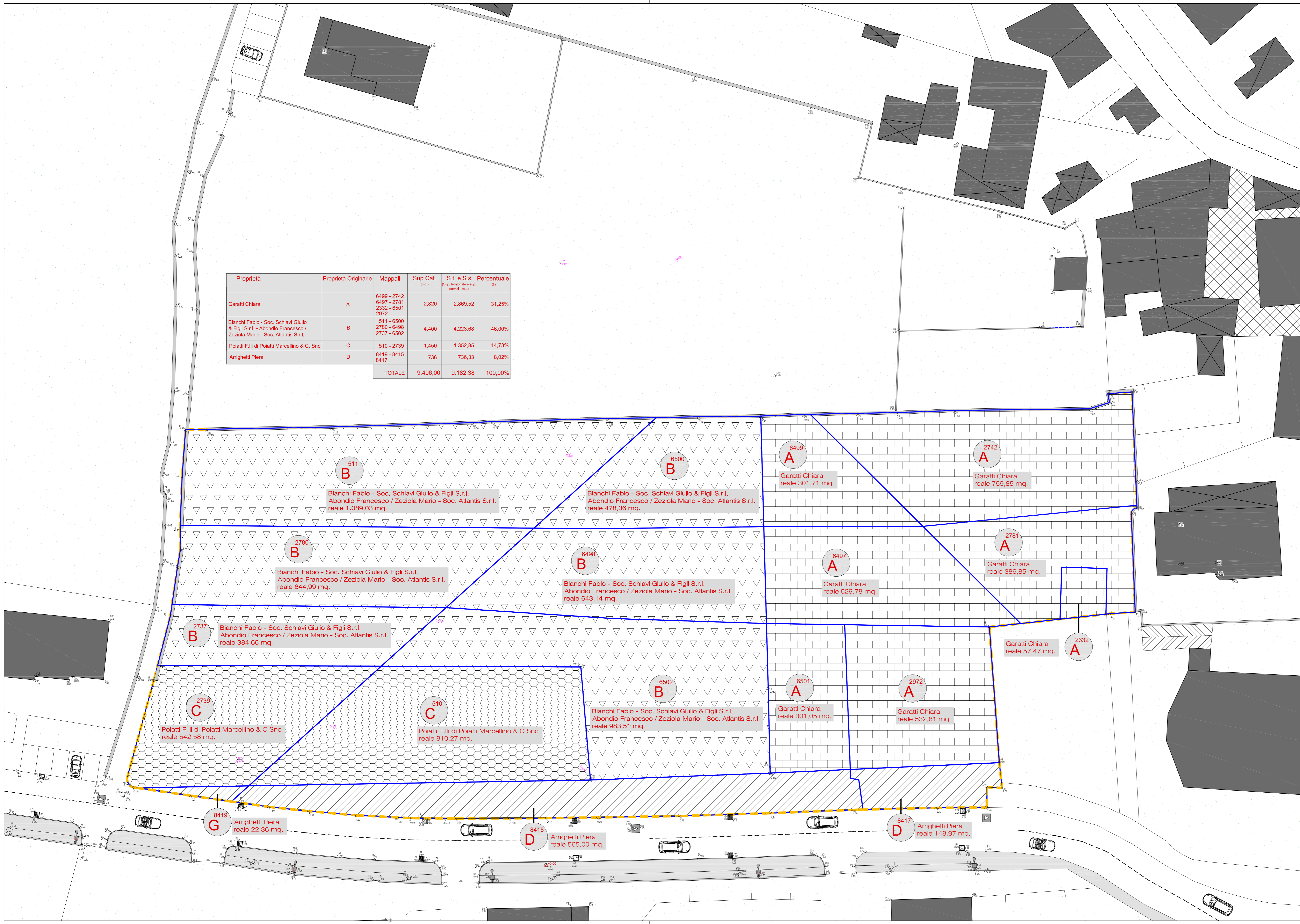
**PLANIMETRIA INDIVIDUAZIONE PROPRIETA'**  
Scala 1:250

**LEGENDA:**

	Perimetro di P.A.		Prop. Garatti Chiara
	Confini mappali		Prop. Bianchi Fabio - Soc. Schiavi Giulio Abondio / Zeziola - Soc. Atlantis
	Punti di rilievo		Prop. F.lli Poiatti di Poiatti Marcellino
	Quote altimetriche di rilievo		Prop. Arrighetti Pira
	Staz. Strumentale		Palo I.P. e Linea ENEL Ø esist. in c.i.s.
	Caditoia in ghisa LxL/LxL		Idrante a colonna UNI 75 esist.
	Pozz. Acque miste LxLxH, in c.i.s. LxL. chi. Tub.Ø		
	Pozz. acquedotto LxL. con Saracinesca		



Proprietà	Proprietà Originarie	Mappali	Sup. Cat. (mq.)	S.t. e S.s (Sup. territoriale e sup. servizi-mq.)	Percentuale (%)
Garatti Chiara	A	6499 - 2742 6497 - 2781 2332 - 6501 2972	2.820	2.869,52	31,25%
Bianchi Fabio - Soc. Schiavi Giulio & Figli S.r.l. - Abondio Francesco / Zeziola Mario - Soc. Atlantis S.r.l.	B	511 - 6500 2780 - 6498 2737 - 6502	4.400	4.223,68	46,00%
Poiatti F.lli di Poiatti Marcellino & C. Snc	C	510 - 2739	1.450	1.352,85	14,73%
Arrighetti Pira	D	8419 - 8415 8417	736	736,33	8,02%
<b>TOTALE</b>			<b>9.406,00</b>	<b>9.182,38</b>	<b>100,00%</b>



**I LOTTIZZANTI:**

Garatti Chiara	_____	Arrighetti Pira	_____
Abondio Francesco	_____		
Bianchi Fabio	_____		
Zeziola Mario	_____		
Schiavi Giulio e figli S.r.l.	_____		
Società Atlantis S.r.l.	_____		
Poiatti F.lli di Poiatti Marcellino & C snc	_____		

**Piano Attuativo n° 17a - Beata**

**PLANIMETRIA INDIVIDUAZIONE PROPRIETA' e PERIMETRAZIONE P.A.**

Il Progettista	Il Responsabile del Servizio
----------------	------------------------------

Dott. Ing. Giuseppe Garatti - Via S. Giulia, 16 25050 Pian Camuno (Bs)

Elaborato **2**

Scala 1:250

Data \_\_\_\_\_