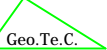
  
**Comune di Pian Camuno**  
 Provincia di Brescia

Piano di Governo del Territorio: revisione n.1/2013  
  
**Aggiornamento della componente  
 Geologica, Idrogeologica e Sismica**  
*dgr 30 novembre 2011 n. IX/2616 e smi*

<b>Carta dei vincoli</b> <small>intero territorio comunale</small>	Dicembre 2013
	Tavola 3
	Scala 1:10.000






Dr. geol. Fabio Alberti  
  
  
**Geo.Te.C.**  
 Geologia Tecnica Camuna  
 Via Albino 3 - Iasio Nuovo Tesoro (BS)  
 tel / fax 0304 - 533637  
 e-mail: info@geotec-studio.it

collaboratori:  
 Dr. geol. Elisa Staffari  
 Dr. geol. Francesco Sola






**Legenda**

VINCOLI RELATIVI ALLA CARTA DEL DISSESTO CON LEGENDA UNIFORMATA A QUELLA DEL PAI




**FRANZE**

-  Area interessata da frane attive (Fa)
-  Area interessata da frane quiescenti (Fq)
-  Area interessata da frane stabilizzate (Fs)
-  Area interessata da frane attive non perimetrata (Fa)
-  Area interessata da frane quiescenti non perimetrata (Fq)


**ESONDAZIONI E DISSESTI MORFOLOGICI DI CARATTERE TORRENTIZIO**

-  Area con pericolosità molto elevata (Ee)
-  Area con pericolosità elevata (Eb)
-  Area con pericolosità molto elevata non perimetrata (Ee)
-  Area con pericolosità elevata non perimetrata (Eb)
-  Area con pericolosità media o moderata non perimetrata (Em)





**TRASPORTI DI MASSA SUI CONCOIDI**

-  Area di conoide attivo o potenzialmente attivo non protetta da opere di difesa e sistemazione a monte (Ca)
-  Area di conoide attivo o potenzialmente attivo parzialmente protetta da opere di difesa e di sistemazione a monte (Cp)
-  Area di conoide non recentemente riattivatosi o completamente protetta da opere di difesa (Cn)



**VALANGHE**

-  Area con pericolosità media o moderata non perimetrata (Vm)



**DELIMITAZIONE DELLE FASCE FLUVIALI RELATIVE AL PAI**

-  Limite tra fascia A e fascia B
-  Limite tra fascia B e fascia C
-  Limite di progetto tra fascia B e fascia C
-  Limite esterno della fascia C



**DELIMITAZIONI RELATIVE AL PIANO STRAORDINARIO PER LE AREE A RISCHIO MOLTO ELEVATO (PS 267)**

-  ZONA 1
-  ZONA 2

**AREE DI SALVAGUARDIA DELLE CAPTAZIONI D'ACQUA PUBBLICHE AD USO IDRONEPOTABILE**

-  Zone di tutela assoluta (raggio 10m) del pozzo comunale (coincidente con la zona di rispetto determinata tramite criterio idrogeologico)
-  Zone di rispetto delle captazioni d'acqua pubbliche ad uso idronepotabile (isergenti)

**VINCOLI DI POLIZIA IDRICA**

-  Fasce di rispetto del reticolo idrico minore e principale
-  Confine comunale

