

Comune di Pian Camuno

Provincia di Brescia

Piano di Governo del Territorio

Piano delle Regole

Nucleo di antica formazione: individuazione dei comparti e degli edifici

Vissove

C 4d.1

settembre 2007
scala 1:500

ADOTTATO dal Consiglio Comunale con Delibera n° 49 del 26 settembre 2007

AGGIORNATO dal Consiglio Comunale con Delibera n° del

aggiornamenti
gennaio 2008 (integrazioni prov.)
marzo 2008

Pianificazione e Coordinamento
arch. claudio nodari • arch. mauro bellicini • arch. carlo fasser • arch. ariela rivetta

claudio nodari architetto ORDINE DEGLI ARCHITETTI DELLA PROVINCIA DI BRESCIA 544	mauro bellicini architetto ORDINE DEGLI ARCHITETTI DELLA PROVINCIA DI BRESCIA 1245	carlo fasser architetto ORDINE DEGLI ARCHITETTI DELLA PROVINCIA DI BRESCIA 1517	ariela rivetta architetto ORDINE DEGLI ARCHITETTI DELLA PROVINCIA DI BRESCIA 1509
---	---	--	--

il responsabile del procedimento
arch. pier giorgio pietrobini

Valutazione Ambientale Strategica
ing. marcella salvetti

marcella salvetti ingegnere ORDINE DEGLI INGEGNERI DELLA PROVINCIA DI BRESCIA 4503




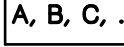
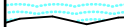
il sindaco
geom. pe renato pietro

claudio nodari architetto

studio di architettura e urbanistica

25040 asine (bs) - via a. manzoni 57 - tel. e fax 0364.46394

LEGENDA

-  Perimetro della zona A
-  Perimetro dei comparti
-  Numerazione comparti
-  Individuazione fabbricati
-  Zone d'acqua

