

# Comune di Pian Camuno

Provincia di Brescia

# Piano di Governo del Territorio

## Piano delle Regole Schede degli edifici dei nuclei di antica formazione

Beata

**IN ACCOGLIMENTO DELLE OSSERVAZIONI  
E DEL PARERE DELLA PROVINCIA  
DI COMPATIBILITA' AL P.T.C.P.**

ADOTTATO dal Consiglio Comunale con Delibera n° 49  
del 26 settembre 2007

APPROVATO dal Consiglio Comunale con Delibera n° .....  
del .....

### Pianificazione e Coordinamento

arch. claudio nodari • arch. maura bellicini • arch. carlo fasser • arch. ariela rivetta

claudio nodari  
architetto  
via a. manzoni, 57 25040 esine -bs-  
ORDINE DEGLI ARCHITETTI  
DELLA PROVINCIA DI BRESCIA  
544

maura bellicini  
architetto  
via g. mazzini, 3 25040 esine -bs-  
ORDINE DEGLI ARCHITETTI  
DELLA PROVINCIA DI BRESCIA  
1265

carlo fasser  
architetto  
via bezzecca, 6 25128 brescia  
ORDINE DEGLI ARCHITETTI  
DELLA PROVINCIA DI BRESCIA  
1519

ariela rivetta  
architetto  
via montiglio, 37b 25043 breno -bs-  
ORDINE DEGLI ARCHITETTI  
DELLA PROVINCIA DI BRESCIA  
1509

### Valutazione Ambientale Strategica

ing. marcella salvetti

marcella salvetti  
ingegnere  
via nazionale, 6 25050 sellero -bs-  
ORDINE DEGLI INGEGNERI  
DELLA PROVINCIA DI BRESCIA  
4503

C c2

settembre 2007

aggiornamenti

gennaio 2008 (integrazioni prov.)  
marzo 2008

il responsabile  
del procedimento  
arch. pier giorgio pietroboni

il sindaco  
geom. pe renato pietro

claudio nodari      architetto

studio di architettura e urbanistica

25040 esine (bs) - via a. manzoni 57 - tel. e fax 0364.46394

# indagine sul patrimonio edilizio del centro storico beata

comparto rilevato

1

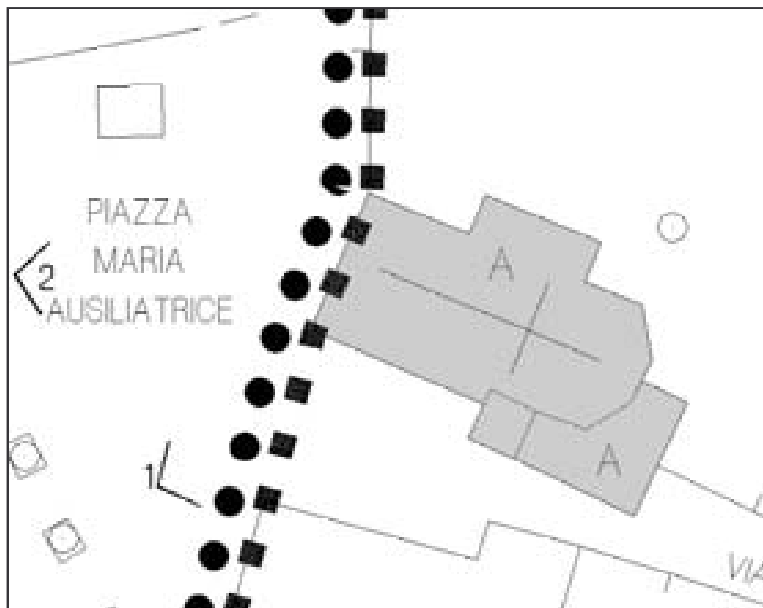


suddivisione del comparto rilevato

edificio A

categoria attribuita

A1



identificazione planimetrica dell'unità rilevata

via/piazza Maria Ausiliatrice

N° piani 1

destinazione d'uso prevalente Chiesa

destinazione d'uso interrato/semin.

destinazione del piano terra Chiesa

destinazione degli altri piani

destinazione del sottotetto

destinazione fabbricati accessori sagrestia

grado di conservazione buono

elementi di pregio

elementi in contrasto ambientale

aree libere e pertinenze brolo

note





prescrizioni



1



2



# indagine sul patrimonio edilizio del centro storico beata

comparto rilevato

1

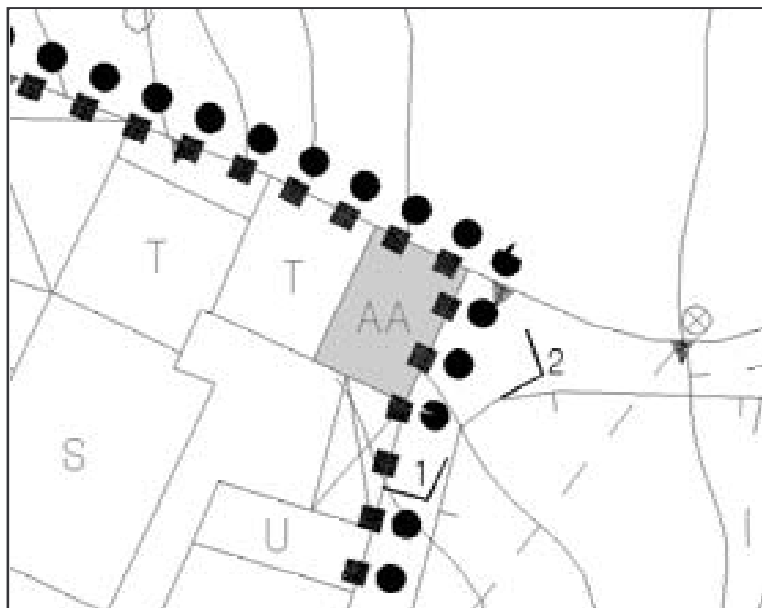
edificio AA

categoria attribuita

A4



suddivisione del comparto rilevato



identificazione planimetrica dell'unità rilevata

via/piazza Leopardi

N° piani 2

destinazione d'uso prevalente rurale

destinazione d'uso interrato/semin.

destinazione del piano terra rurale

destinazione degli altri piani rurale

destinazione del sottotetto

destinazione fabbricati accessori

grado di conservazione cattivo

elementi di pregio

elementi in contrasto ambientale

aree libere e pertinenze

note



prescrizioni



1



2



# indagine sul patrimonio edilizio del centro storico beata

comparto rilevato

1



suddivisione del comparto rilevato

edificio **AB**

categoria attribuita

**A4**



identificazione planimetrica dell'unità rilevata

via/piazza Leopardi

N° piani 3

destinazione d'uso prevalente residenziale

destinazione d'uso interrato/semin.

destinazione del piano terra residenziale + accessori

destinazione degli altri piani residenziale

destinazione del sottotetto

destinazione fabbricati accessori

grado di conservazione mediocre

elementi di pregio

elementi in contrasto ambientale scala esterna in cls

aree libere e pertinenze cortile comune

note

prescrizioni



1





2



3



4



# indagine sul patrimonio edilizio del centro storico beata

comparto rilevato

1

edificio **AC**

categoria attribuita

**A4**



suddivisione del comparto rilevato



identificazione planimetrica dell'unità rilevata

via/piazza Pascoli

N° piani 2

destinazione d'uso prevalente rustico (probabile ristrutturazione)

destinazione d'uso interrato/semin.

destinazione del piano terra rustico

destinazione degli altri piani rustico

destinazione del sottotetto

destinazione fabbricati accessori

grado di conservazione rustico

elementi di pregio

elementi in contrasto ambientale

aree libere e pertinenze cortile comune

note

prescrizioni







1



2



# indagine sul patrimonio edilizio del centro storico beata

comparto rilevato

1

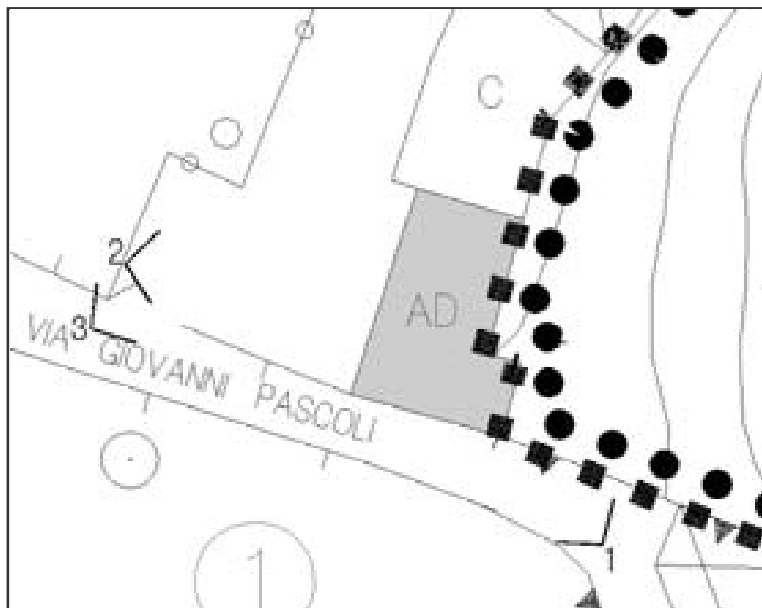
edificio **AD**

categoria attribuita

**A4**



suddivisione del comparto rilevato



identificazione planimetrica dell'unità rilevata

via/piazza Pascoli

N° piani 3

destinazione d'uso prevalente residenziale

destinazione d'uso interrato/semin.

destinazione del piano terra residenziale

destinazione degli altri piani residenziale - rustico

destinazione del sottotetto

destinazione fabbricati accessori

grado di conservazione discreto

elementi di pregio

elementi in contrasto ambientale balconi- ballatoi in cls

aree libere e pertinenze cortile comune

note


prescrizioni





1



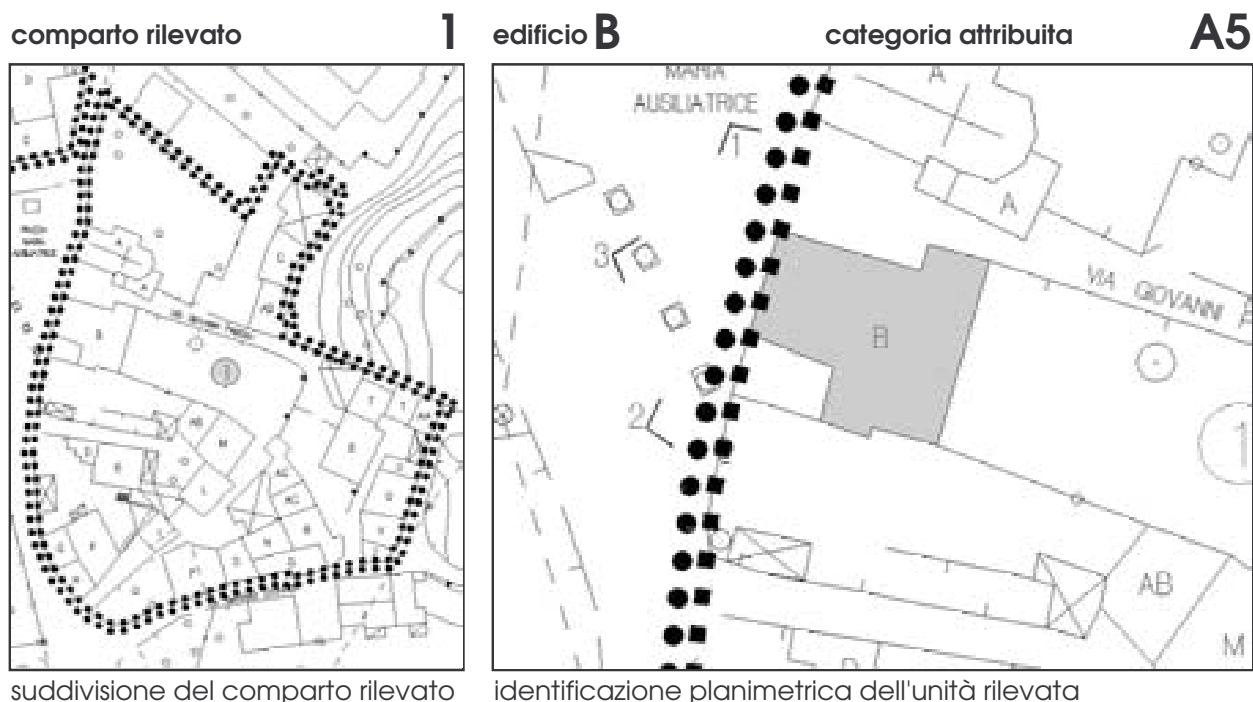
2



3



# indagine sul patrimonio edilizio del centro storico beata



**via/piazza** Maria Ausiliatrice - via Pascoli

**N° piani** 3

**destinazione d'uso prevalente** oratorio parrocchiale - canonica

**destinazione d'uso interrato/semin.**

**destinazione del piano terra** oratorio parrocchiale - canonica

**destinazione degli altri piani** oratorio parrocchiale - canonica

**destinazione del sottotetto** soffitta

**destinazione fabbricati accessori** portico p. primo dell'oratorio, tettoia, spogliatoi

**grado di conservazione** discreto

**elementi di pregio**

**elementi in contrasto ambientale** gronde in cls, portico con pilastri in mattoni, volumi sul retro per spogliatoi e tettoia

**aree libere e pertinenze** campo di calcio e cortile in cls

**note**


**prescrizioni**



1



2



3

# indagine sul patrimonio edilizio del centro storico beata

comparto rilevato

1



suddivisione del comparto rilevato

edificio C

categoria attribuita

A4



identificazione planimetrica dell'unità rilevata

via/piazza Pascoli

N° piani 2 + sottotetto

destinazione d'uso prevalente residenziale

destinazione d'uso interrato/semin.

destinazione del piano terra residenziale

destinazione degli altri piani residenziale

destinazione del sottotetto rustico

destinazione fabbricati accessori

grado di conservazione buono

elementi di pregio

elementi in contrasto ambientale balcone in cls





aree libere e pertinenze cortile comune

note

prescrizioni



1



# indagine sul patrimonio edilizio del centro storico beata

comparto rilevato

1

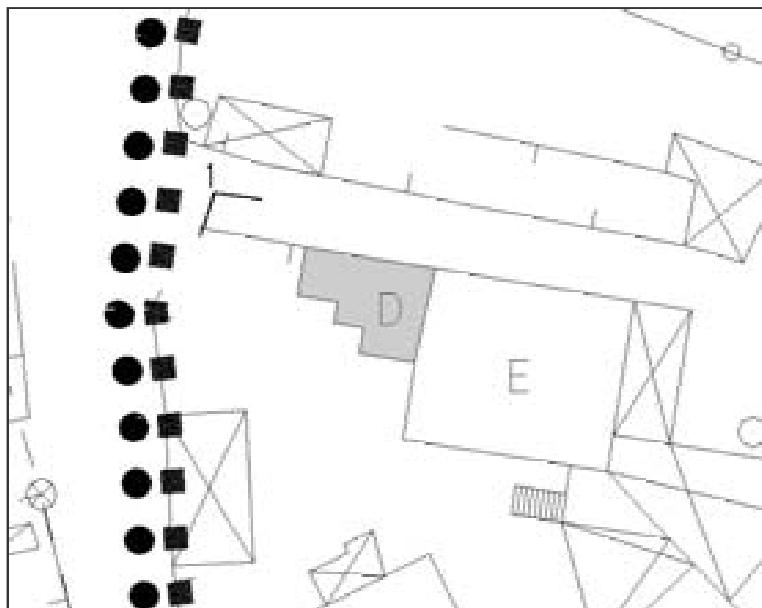


suddivisione del comparto rilevato

edificio D

categoria attribuita

A4



identificazione planimetrica dell'unità rilevata

via/piazza Leopardi

N° piani 2 + sottotetto

destinazione d'uso prevalente residenziale

destinazione d'uso interrato/semin.

destinazione del piano terra residenziale

destinazione degli altri piani residenziale

destinazione del sottotetto soffitta

destinazione fabbricati accessori

grado di conservazione buono

elementi di pregio

elementi in contrasto ambientale ante in alluminio - balconcino in cls

aree libere e pertinenze cortile comune in acciottolato





note

prescrizioni





1



# indagine sul patrimonio edilizio del centro storico beata

comparto rilevato

1

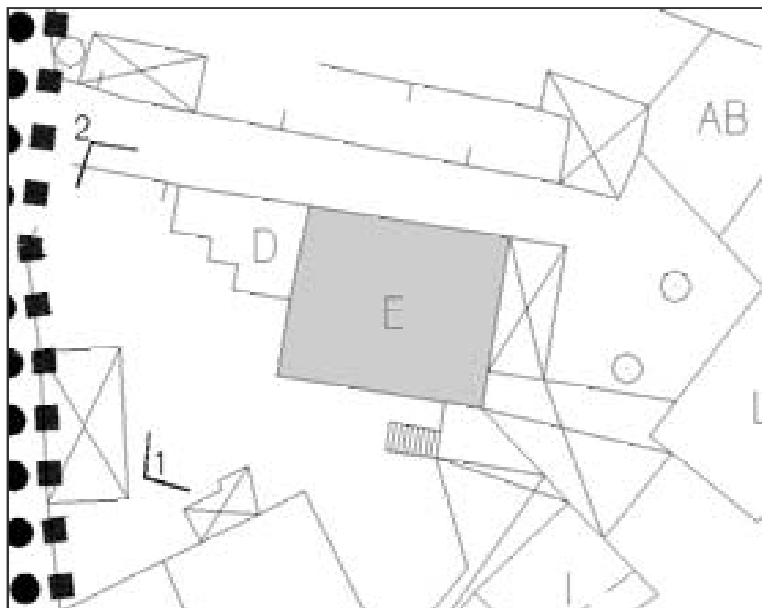


suddivisione del comparto rilevato

edificio E

categoria attribuita

A4



identificazione planimetrica dell'unità rilevata

via/piazza Leopardi

N° piani 2 + seminterrato + sottotetto

destinazione d'uso prevalente residenziale  
destinazione d'uso interrato/semin. box - cantina

destinazione del piano terra residenziale

destinazione degli altri piani residenziale

destinazione del sottotetto soffitta

destinazione fabbricati accessori portico

grado di conservazione buono

elementi di pregio

elementi in contrasto ambientale balconi in cls e scala esterna, ante in alluminio

aree libere e pertinenze cortile comune pavimentato e acciottolato

note




prescrizioni



1



2



# indagine sul patrimonio edilizio del centro storico beata

comparto rilevato

1

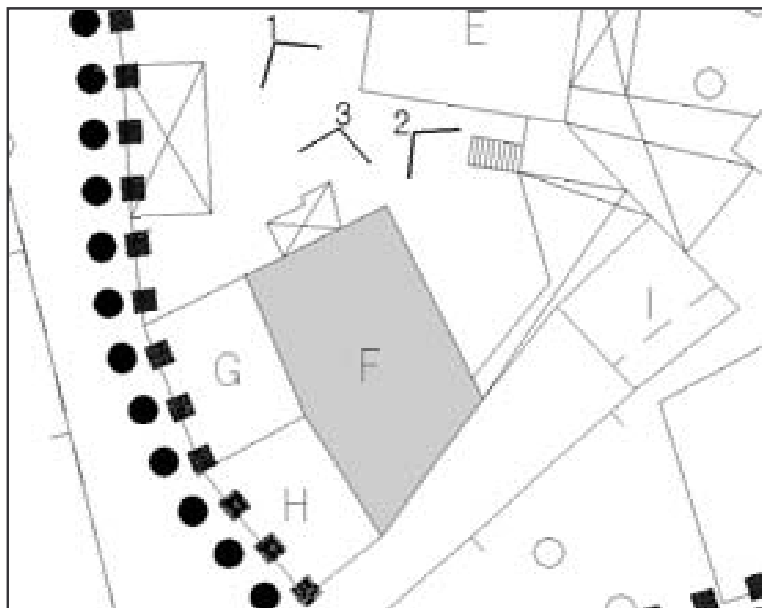


suddivisione del comparto rilevato

edificio F

categoria attribuita

A4



identificazione planimetrica dell'unità rilevata

via/piazza Leopardi

N° piani 3

destinazione d'uso prevalente residenziale

destinazione d'uso interrato/semin.

destinazione del piano terra residenziale

destinazione degli altri piani residenziale

destinazione del sottotetto

destinazione fabbricati accessori piccolo wc esterno

grado di conservazione discreto

elementi di pregio

elementi in contrasto ambientale ringhiere, balconi in cls e legno, serramenti in alluminio, wc esterno

aree libere e pertinenze cortili comuni pavimentato e acciottolato

note

prescrizioni






1



2



3



# indagine sul patrimonio edilizio del centro storico beata

comparto rilevato

1

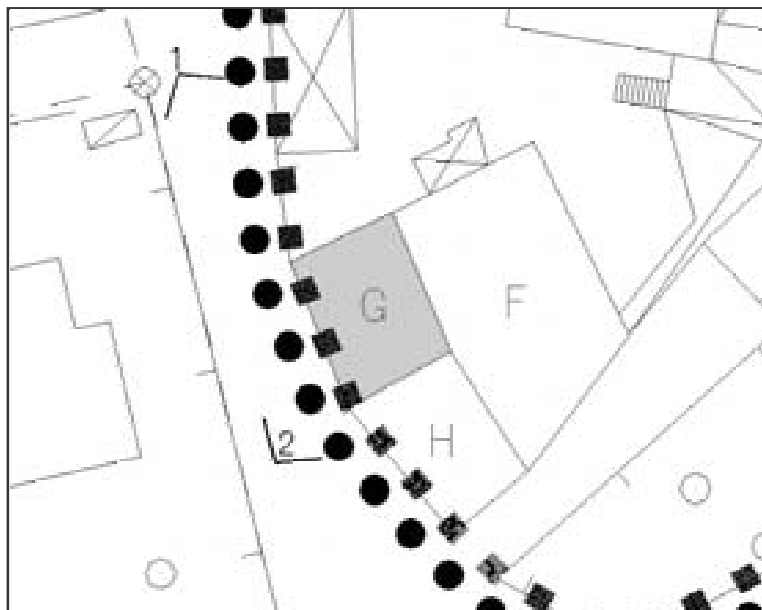
edificio G

categoria attribuita

A4



suddivisione del comparto rilevato



identificazione planimetrica dell'unità rilevata

via/piazza Leopardi

N° piani 2 + sottotetto

destinazione d'uso prevalente residenziale

destinazione d'uso interrato/semin.

destinazione del piano terra residenziale

destinazione degli altri piani residenziale

destinazione del sottotetto soffitta

destinazione fabbricati accessori

grado di conservazione mediocre

elementi di pregio

elementi in contrasto ambientale balconcino in cls

aree libere e pertinenze corte comune

note





prescrizioni



1



2



# indagine sul patrimonio edilizio del centro storico beata

comparto rilevato

**1**

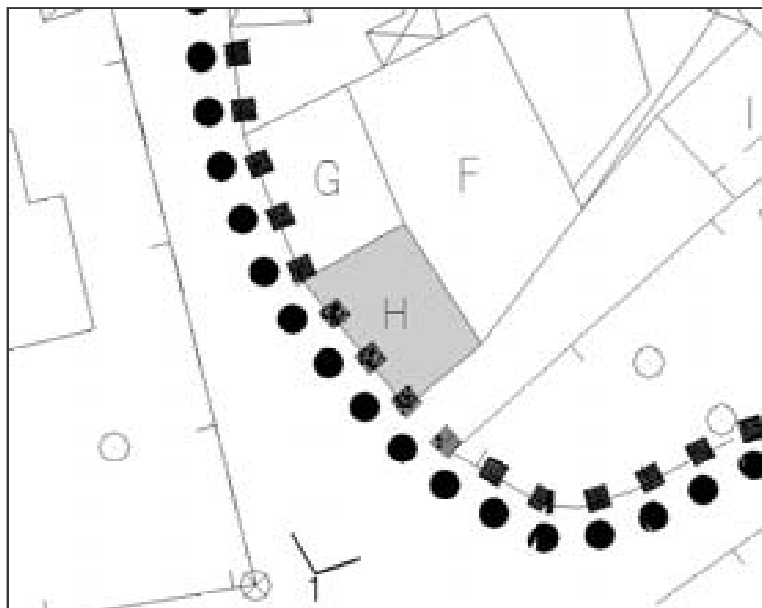
edificio **H**

categoria attribuita

**A4**



suddivisione del comparto rilevato



identificazione planimetrica dell'unità rilevata

via/piazza Leopardi

N° piani 2 + seminterrato + sottotetto

destinazione d'uso prevalente residenziale

destinazione d'uso interrato/semin.

destinazione del piano terra residenziale

destinazione degli altri piani residenziale

destinazione del sottotetto soffitta

destinazione fabbricati accessori

grado di conservazione discreto

elementi di pregio

elementi in contrasto ambientale portoncino in alluminio

aree libere e pertinenze stradina d'accesso comune





note

prescrizioni





1



# indagine sul patrimonio edilizio del centro storico beata

comparto rilevato

1

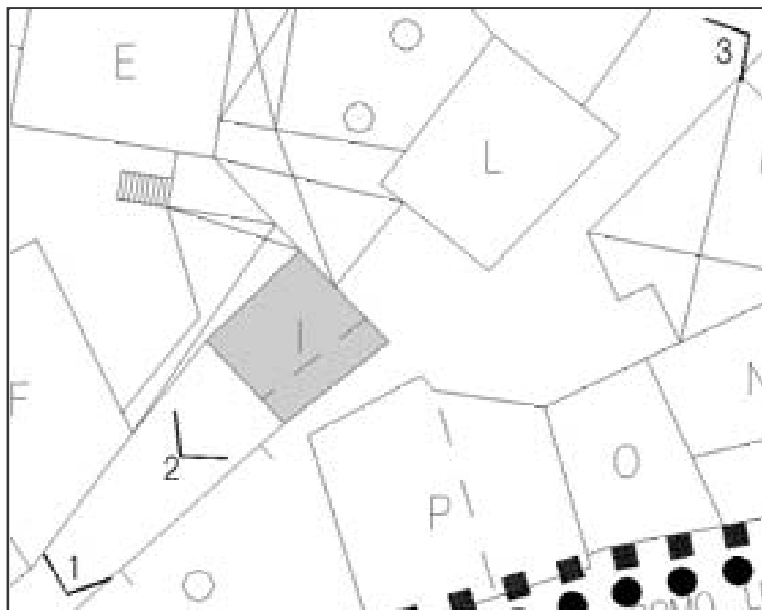
edificio

categoria attribuita

A4



suddivisione del comparto rilevato



identificazione planimetrica dell'unità rilevata

via/piazza Leopardi

N° piani 3

destinazione d'uso prevalente residenziale (in ristrutturazione)

destinazione d'uso interrato/semin.

destinazione del piano terra androne di passaggio e ingresso

destinazione degli altri piani residenziale (?)

destinazione del sottotetto

destinazione fabbricati accessori

grado di conservazione

elementi di pregio

elementi in contrasto ambientale strutture in c.a., balconi in c.a.

aree libere e pertinenze

note

prescrizioni






1



2



3

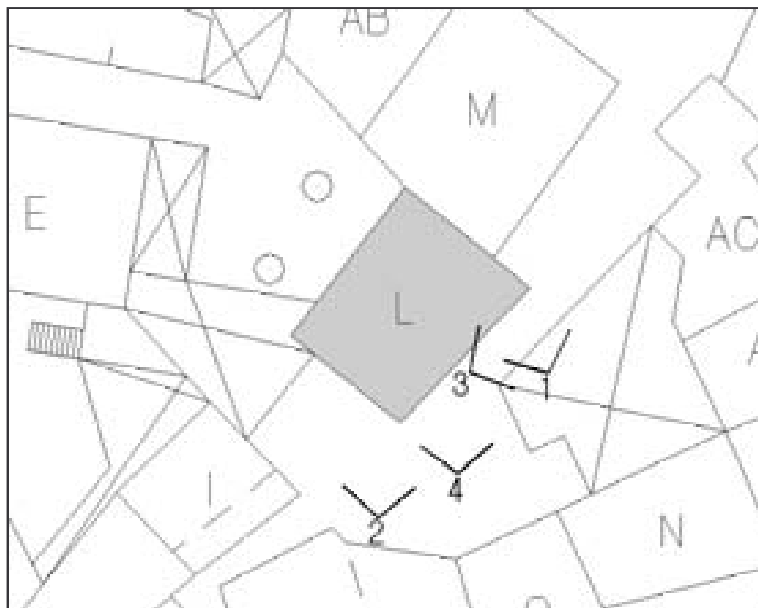


# indagine sul patrimonio edilizio del centro storico beata

comparto rilevato **1** edificio **L** categoria attribuita **A5**



suddivisione del comparto rilevato



identificazione planimetrica dell'unità rilevata

via/piazza Leopardi

N° piani 2

destinazione d'uso prevalente residenziale - laboratorio

destinazione d'uso interrato/semin.

destinazione del piano terra residenziale - laboratorio

destinazione degli altri piani residenziale

destinazione del sottotetto

destinazione fabbricati accessori

grado di conservazione discreto

elementi di pregio

elementi in contrasto ambientale gronde in cls

aree libere e pertinenze cortile comune d'accesso e cortile esclusivo

note

prescrizioni



1





2



3



4



# indagine sul patrimonio edilizio del centro storico beata

comparto rilevato

1

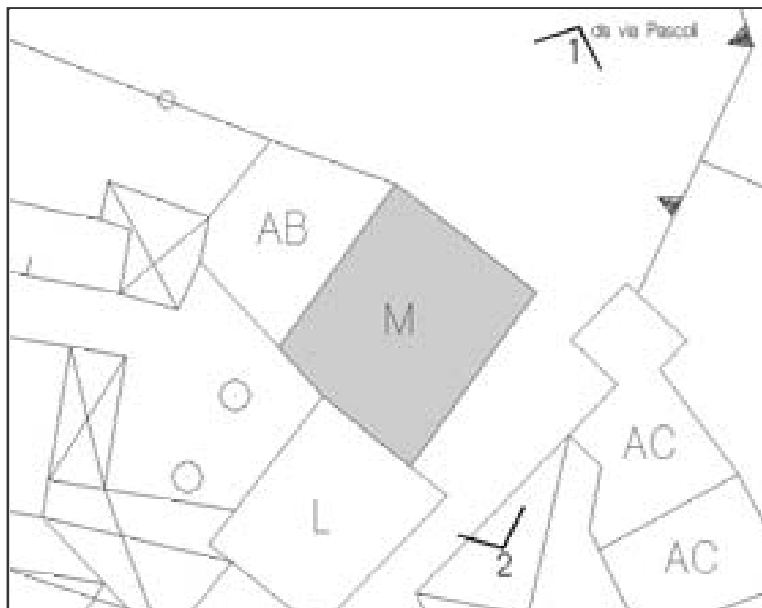
edificio M

categoria attribuita

A4



suddivisione del comparto rilevato



identificazione planimetrica dell'unità rilevata

via/piazza Leopardi

N° piani 3 + sottotetto

destinazione d'uso prevalente residenziale

destinazione d'uso interrato/semin.

destinazione del piano terra residenziale -cantina

destinazione degli altri piani residenziale

destinazione del sottotetto soffitta

destinazione fabbricati accessori

grado di conservazione discreto - mediocre

elementi di pregio

elementi in contrasto ambientale pensilina in ondulux

aree libere e pertinenze cortile esclusivo in cls e cortile comune

note




prescrizioni



1



2

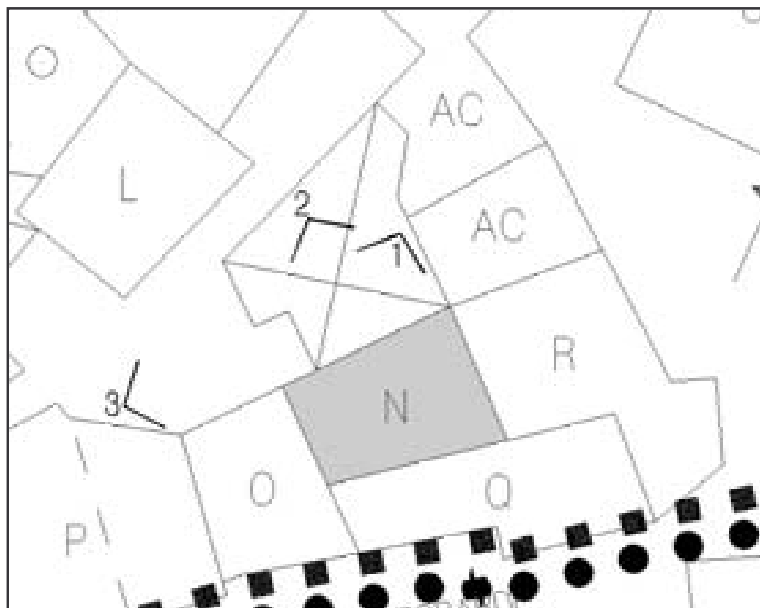


# indagine sul patrimonio edilizio del centro storico beata

comparto rilevato **1** edificio **N** categoria attribuita **A4**



suddivisione del comparto rilevato



identificazione planimetrica dell'unità rilevata

via/piazza	Leopardi
N° piani	3 + sottotetto
destinazione d'uso prevalente	residenziale
destinazione d'uso interrato/semin.	
destinazione del piano terra	cantina - box aperto
destinazione degli altri piani	residenziale
destinazione del sottotetto	soffitta
destinazione fabbricati accessori	terrazza su portico con sottostante box
grado di conservazione	discreto
elementi di pregio	
elementi in contrasto ambientale	scala esterna in cls, pensilina d'ingresso in cls
aree libere e pertinenze	cortile comune terrazza
note	
prescrizioni	








1



2



3



# indagine sul patrimonio edilizio del centro storico beata

comparto rilevato

1

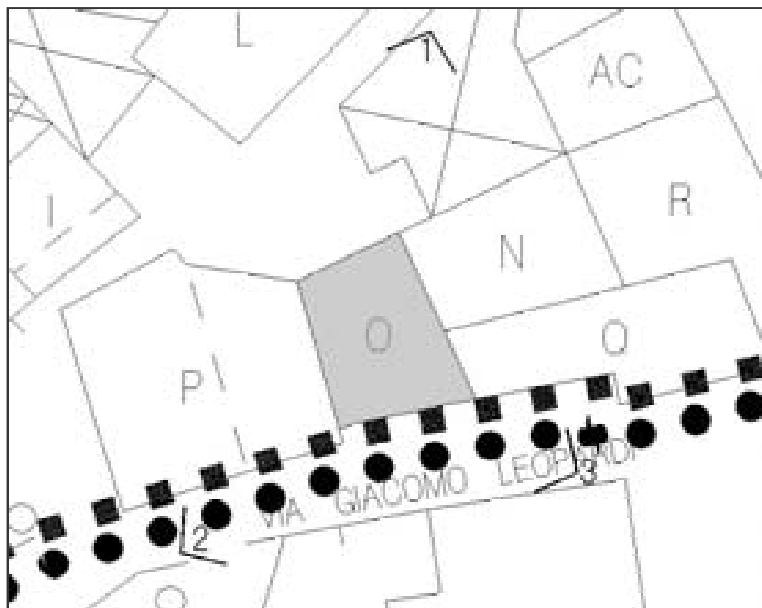
edificio O

categoria attribuita

A4



suddivisione del comparto rilevato



identificazione planimetrica dell'unità rilevata

via/piazza Leopardi

N° piani 2

destinazione d'uso prevalente rurale

destinazione d'uso interrato/semin.

destinazione del piano terra rurale

destinazione degli altri piani rurale

destinazione del sottotetto

destinazione fabbricati accessori

grado di conservazione mediocre

elementi di pregio

elementi in contrasto ambientale

aree libere e pertinenze cortile comune

note

prescrizioni





1



2



3



# indagine sul patrimonio edilizio del centro storico beata

comparto rilevato

1

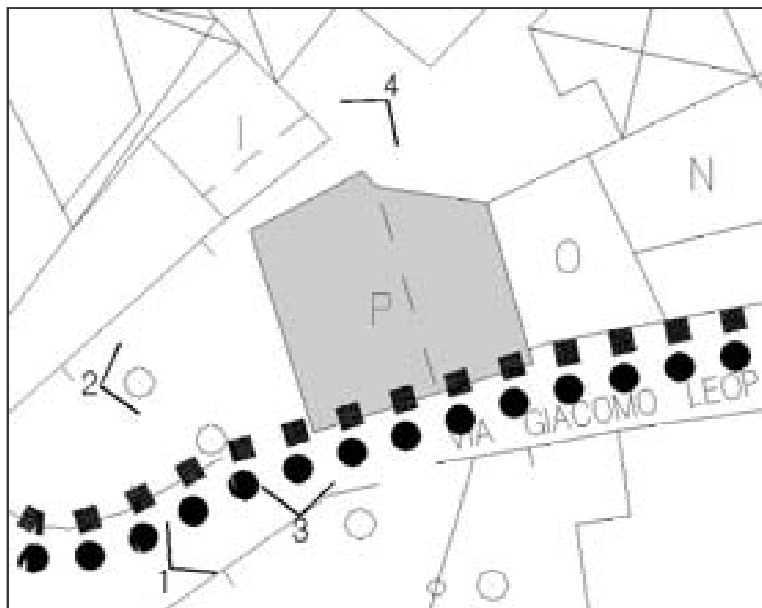
edificio P

categoria attribuita

A4



suddivisione del comparto rilevato



identificazione planimetrica dell'unità rilevata

via/piazza Leopardi

N° piani 3 + sottotetto

destinazione d'uso prevalente residenziale

destinazione d'uso interrato/semin.

destinazione del piano terra residenziale - portico

destinazione degli altri piani residenziale

destinazione del sottotetto soffitta

destinazione fabbricati accessori

grado di conservazione mediocre - discreto

elementi di pregio tipologia , portico

elementi in contrasto ambientale balconcino in cls con pensilina e serramenti in alluminio

aree libere e pertinenze cortiletto, brolo

note

prescrizioni




1




2



3



4



# indagine sul patrimonio edilizio del centro storico beata

comparto rilevato

1

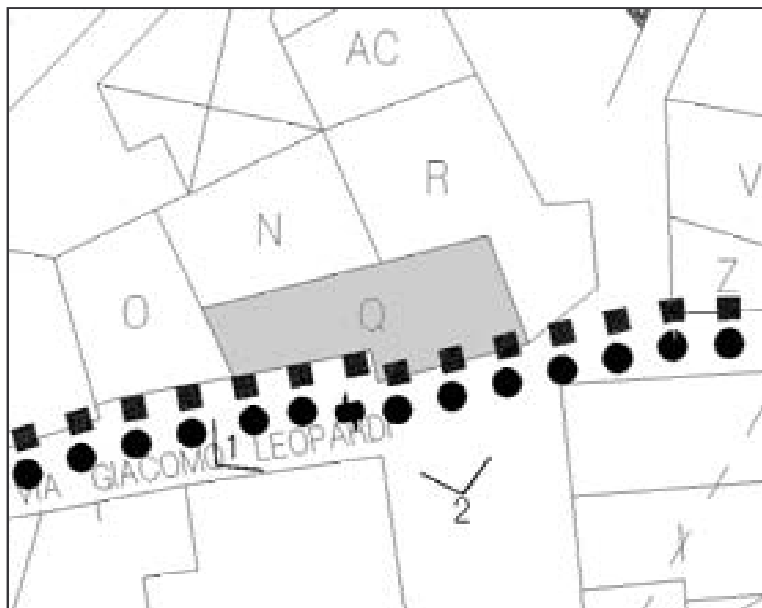
edificio Q

categoria attribuita

A4



suddivisione del comparto rilevato



identificazione planimetrica dell'unità rilevata

via/piazza Leopardi

N° piani 3 + sottotetto

destinazione d'uso prevalente residenziale

destinazione d'uso interrato/semin.

destinazione del piano terra cantina - ingresso

destinazione degli altri piani residenziale

destinazione del sottotetto soffitta

destinazione fabbricati accessori

grado di conservazione buono

elementi di pregio

elementi in contrasto ambientale balcone in cls e loggiato su due piani con finestre ad arco

aree libere e pertinenze

note




prescrizioni



1



2



# indagine sul patrimonio edilizio del centro storico beata

comparto rilevato

**1**

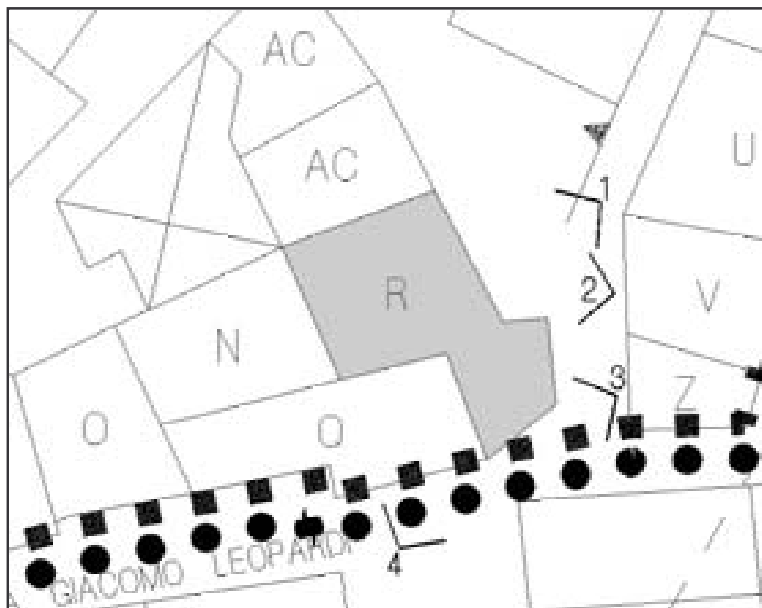


suddivisione del comparto rilevato

edificio **R**

categoria attribuita

**A4**



identificazione planimetrica dell'unità rilevata

via/piazza Leopardi

N° piani 3

destinazione d'uso prevalente residenziale

destinazione d'uso interrato/semin.

destinazione del piano terra residenziale

destinazione degli altri piani residenziale

destinazione del sottotetto

destinazione fabbricati accessori

grado di conservazione buono

elementi di pregio

elementi in contrasto ambientale serramento d'ingresso in alluminio, balconcini in cls, veranda su terrazza

aree libere e pertinenze cortiletto in opus

note

prescrizioni





1





2



3



4



# indagine sul patrimonio edilizio del centro storico beata

comparto rilevato

1

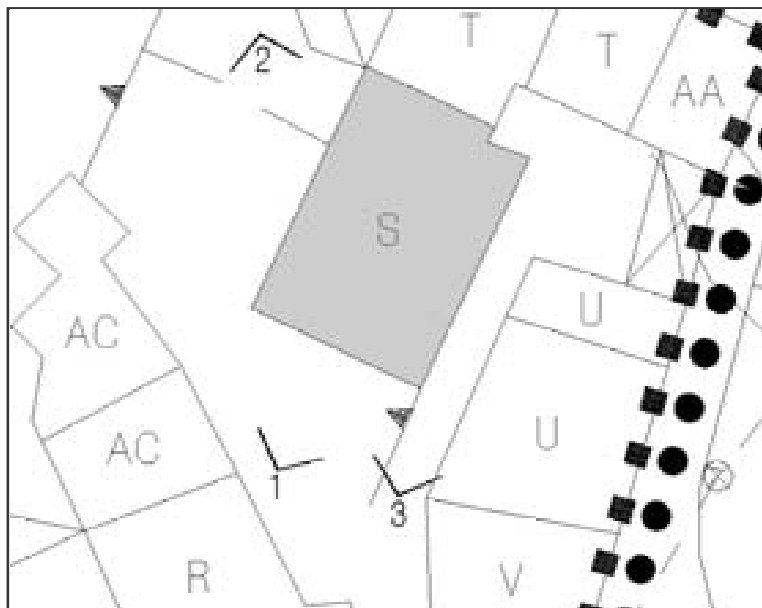


suddivisione del comparto rilevato

edificio S

categoria attribuita

A4



identificazione planimetrica dell'unità rilevata

via/piazza Leopardi - Pascoli

N° piani 2 + sottotetto

destinazione d'uso prevalente residenziale

destinazione d'uso interrato/semin.

destinazione del piano terra ingresso - box - cantine

destinazione degli altri piani residenziale

destinazione del sottotetto

destinazione fabbricati accessori

grado di conservazione buono


elementi di pregio

elementi in contrasto ambientale balconi in cls, scala esterna


aree libere e pertinenze

note


prescrizioni



1



2



3

# indagine sul patrimonio edilizio del centro storico beata

comparto rilevato

1

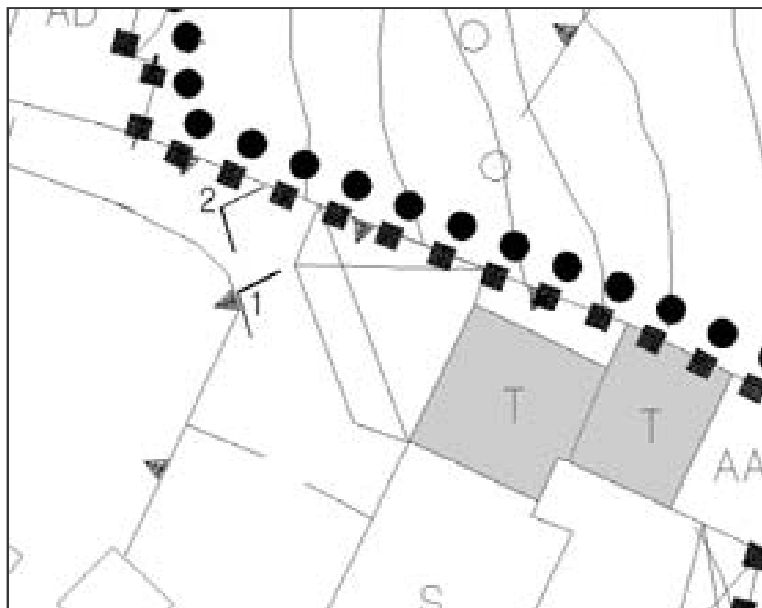
edificio T

categoria attribuita

A4



suddivisione del comparto rilevato



identificazione planimetrica dell'unità rilevata

via/piazza Leopardi

N° piani 2 + seminterrato

destinazione d'uso prevalente residenziale

destinazione d'uso interrato/semin. residenziale

destinazione del piano terra residenziale

destinazione degli altri piani residenziale

destinazione del sottotetto

destinazione fabbricati accessori box con copertura a terrazza

grado di conservazione discreto


elementi di pregio

elementi in contrasto ambientale scala esterna e balconi in cls


aree libere e pertinenze cortiletto

note


prescrizioni



1



2



# indagine sul patrimonio edilizio del centro storico beata

comparto rilevato

1

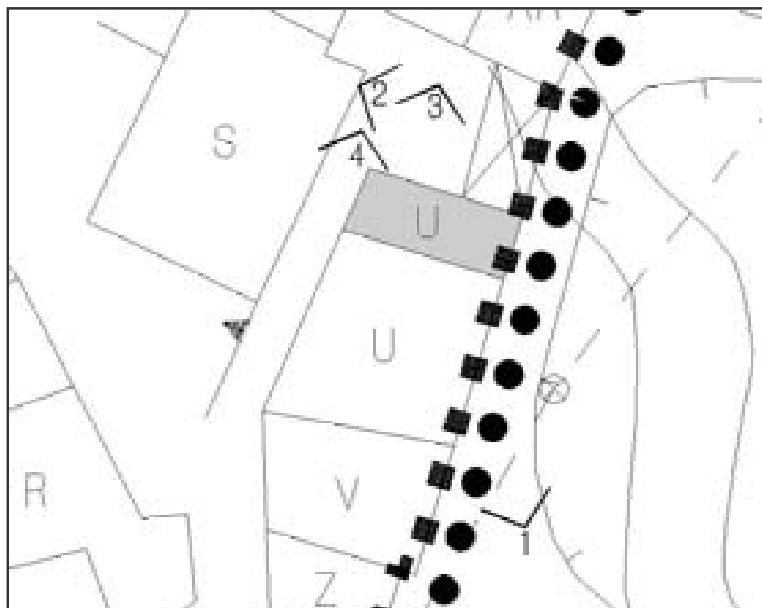
edificio U

categoria attribuita

A4



suddivisione del comparto rilevato



identificazione planimetrica dell'unità rilevata

via/piazza Leopardi

N° piani 3 + sottotetto

destinazione d'uso prevalente residenziale - rurale (in ristrutturazione)

destinazione d'uso interrato/semin.

destinazione del piano terra rurale

destinazione degli altri piani residenziale?

destinazione del sottotetto

destinazione fabbricati accessori tettoia - legnaia

grado di conservazione in ristrutturazione

elementi di pregio

elementi in contrasto ambientale banchine in granito

aree libere e pertinenze vialetto d'accesso comune

note

prescrizioni




1



2



3



4



# indagine sul patrimonio edilizio del centro storico beata

comparto rilevato

1

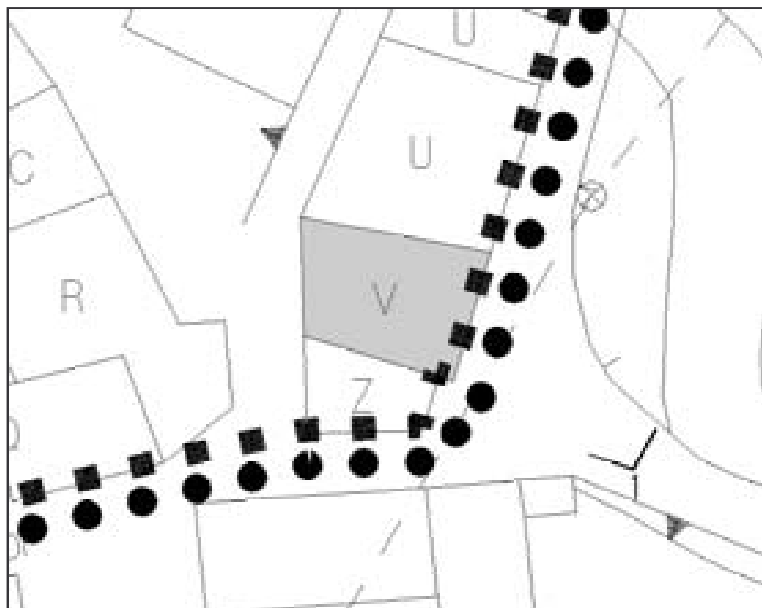
edificio V

categoria attribuita

A4



suddivisione del comparto rilevato



identificazione planimetrica dell'unità rilevata

via/piazza Leopardi

N° piani 2 + seminterrato

destinazione d'uso prevalente residenziale

destinazione d'uso interrato/semin. rurale

destinazione del piano terra residenziale

destinazione degli altri piani residenziale

destinazione del sottotetto

destinazione fabbricati accessori

grado di conservazione discreto

elementi di pregio

elementi in contrasto ambientale gronda in cls (rivestita in legno), comignoli in cls, ante scorrevoli

aree libere e pertinenze






note

prescrizioni





1



# indagine sul patrimonio edilizio del centro storico beata

comparto rilevato

1

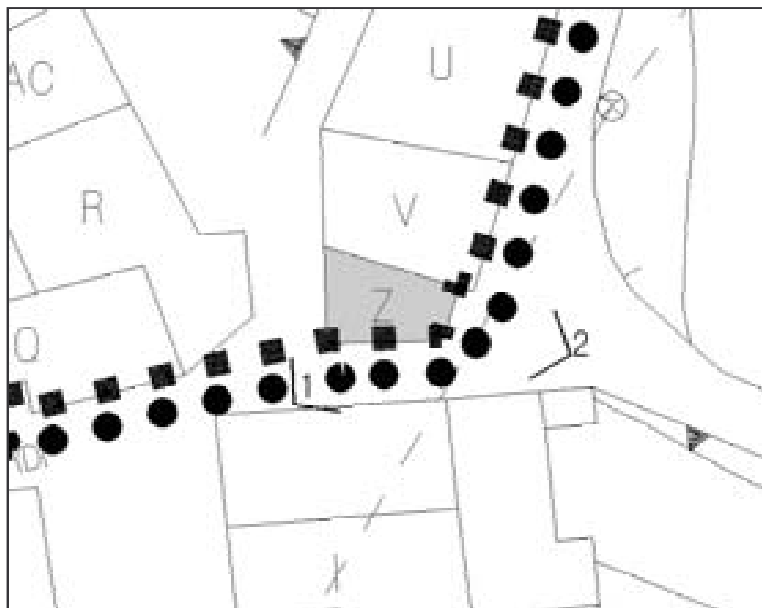
edificio Z

categoria attribuita

A4



suddivisione del comparto rilevato



identificazione planimetrica dell'unità rilevata

via/piazza Leopardi

N° piani 2 + sottotetto

destinazione d'uso prevalente residenziale

destinazione d'uso interrato/semin.

destinazione del piano terra residenziale

destinazione degli altri piani residenziale

destinazione del sottotetto soffitta

destinazione fabbricati accessori

grado di conservazione discreto

elementi di pregio

elementi in contrasto ambientale finitura facciata, serramenti in alluminio, balconi in cls

aree libere e pertinenze

note





prescrizioni



1



2



# indagine sul patrimonio edilizio del centro storico beata

comparto rilevato

2

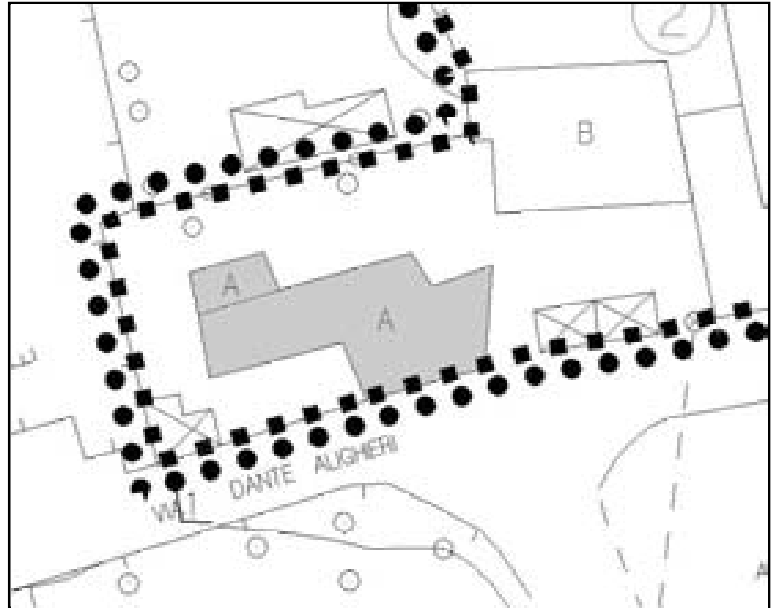
edificio A

categoria attribuita

A5



suddivisione del comparto rilevato



identificazione planimetrica dell'unità rilevata

**via/piazza** Dante Alighieri

**N° piani** 2 + sottotetto

**destinazione d'uso prevalente** residenziale - terziario

**destinazione d'uso interrato/semin.**

**destinazione del piano terra** box - uffici

**destinazione degli altri piani** residenziale

**destinazione del sottotetto** soffitta

**destinazione fabbricati accessori** box - deposito

**grado di conservazione** buono

**elementi di pregio**

**elementi in contrasto ambientale** serramenti in alluminio al piano terra, tapparelle, balcone in cls





**aree libere e pertinenze** cortile esclusivo e giardino

**note**

**prescrizioni**



1



# indagine sul patrimonio edilizio del centro storico beata

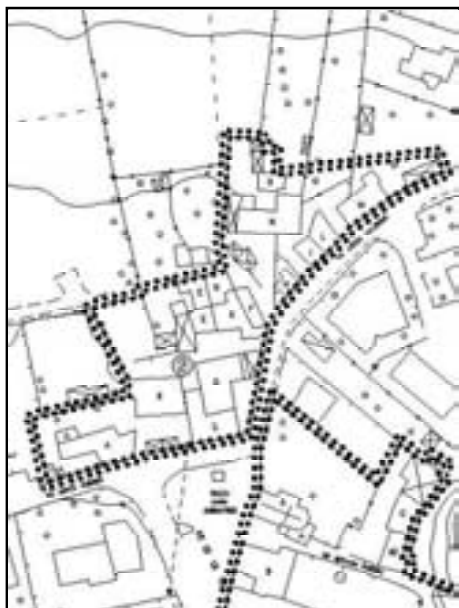
comparto rilevato

2

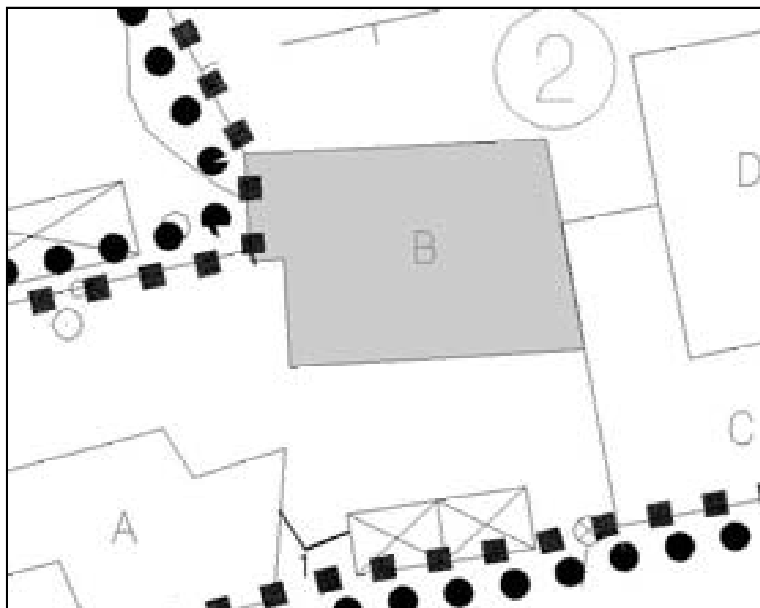
edificio B

categoria attribuita

A4



suddivisione del comparto rilevato



identificazione planimetrica dell'unità rilevata

via/piazza Dante Alighieri

N° piani 2

destinazione d'uso prevalente residenziale

destinazione d'uso interrato/semin.

destinazione del piano terra residenziale

destinazione degli altri piani residenziale

destinazione del sottotetto

destinazione fabbricati accessori depositi - baracche

grado di conservazione mediocre - cattivo

elementi di pregio

elementi in contrasto ambientale




aree libere e pertinenze cortile esclusivo inerbato e acciottolato

note

prescrizioni



1



# indagine sul patrimonio edilizio del centro storico beata

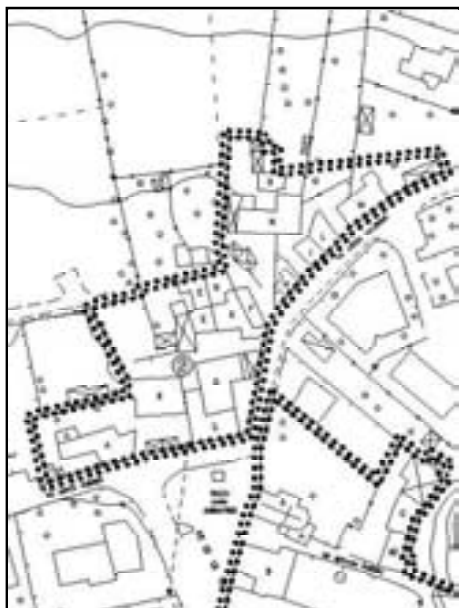
comparto rilevato

2

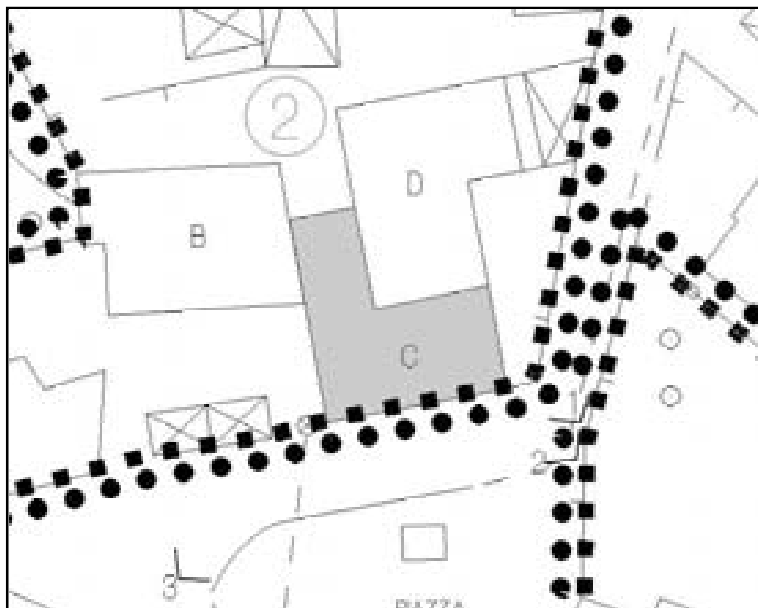
edificio C

categoria attribuita

A4



suddivisione del comparto rilevato



identificazione planimetrica dell'unità rilevata

**via/piazza** Valeriana

**N° piani** 2 + seminterrato + sottotetto

**destinazione d'uso prevalente** residenziale

**destinazione d'uso interrato/semin.** cantina

**destinazione del piano terra** residenziale

**destinazione degli altri piani** residenziale

**destinazione del sottotetto** soffitta

**destinazione fabbricati accessori**

**grado di conservazione** discreto - cattivo

**elementi di pregio**

**elementi in contrasto ambientale**

**aree libere e pertinenze** piccolissimo giardino

**note**

**prescrizioni**







1



2



3



# indagine sul patrimonio edilizio del centro storico beata

comparto rilevato

2

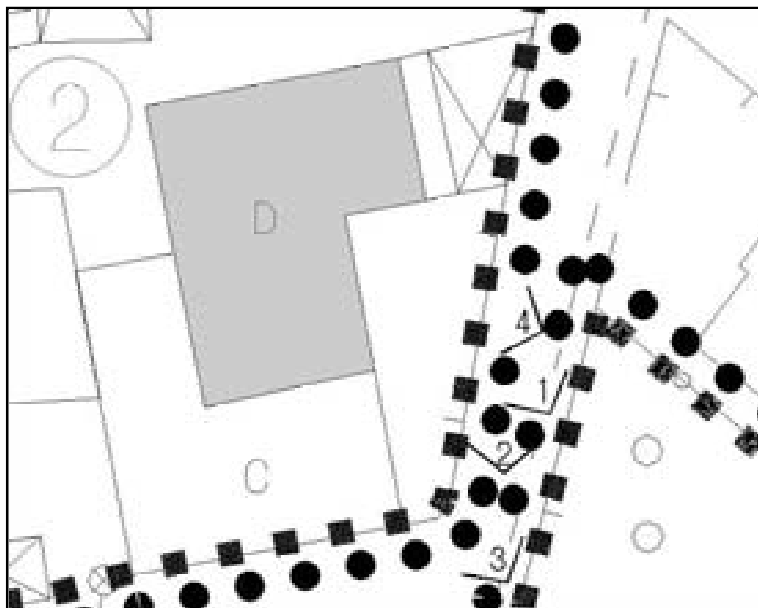
edificio D

categoria attribuita

A4



suddivisione del comparto rilevato



identificazione planimetrica dell'unità rilevata

**via/piazza** Valeriana

**N° piani** 3 + seminterrato

**destinazione d'uso prevalente** residenziale

**destinazione d'uso interrato/semin.** box - cantine

**destinazione del piano terra** residenziale

**destinazione degli altri piani** residenziale

**destinazione del sottotetto**

**destinazione fabbricati accessori** piccolo edificio deposito

**grado di conservazione** buono

**elementi di pregio**

**elementi in contrasto ambientale** forse i balconi (struttura in legno)

**aree libere e pertinenze** cortile esclusivo

**note**

**prescrizioni**



1




2



3



4



# indagine sul patrimonio edilizio del centro storico beata

comparto rilevato

2

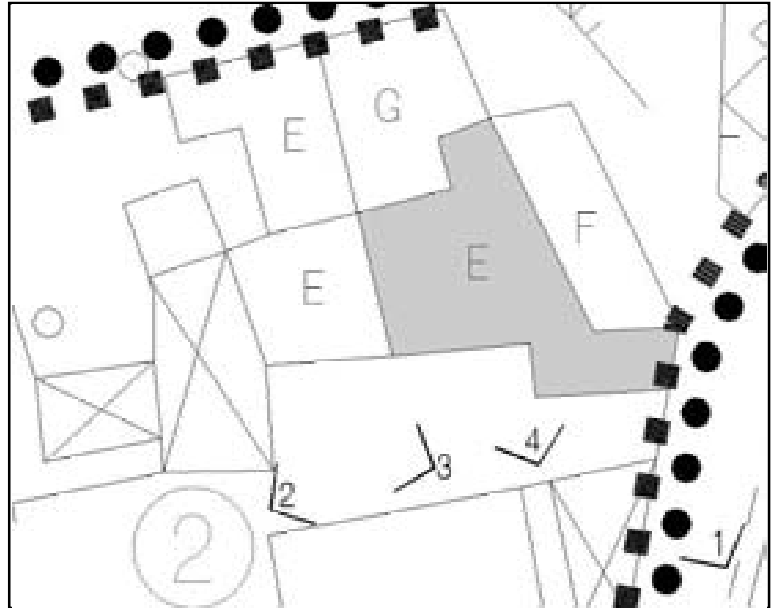
edificio E

categoria attribuita

A4



suddivisione del comparto rilevato



identificazione planimetrica dell'unità rilevata

via/piazza Valeriana

N° piani 3 - una parte 2 + sottotetto

destinazione d'uso prevalente residenziale

destinazione d'uso interrato/semin.

destinazione del piano terra residenziale

destinazione degli altri piani residenziale

destinazione del sottotetto

destinazione fabbricati accessori box in muratura

grado di conservazione discreto - buono

elementi di pregio

elementi in contrasto ambientale scala esterna in c.a


aree libere e pertinenze cortile pavimentato

note

prescrizioni




1




2



3



4



# indagine sul patrimonio edilizio del centro storico beata

comparto rilevato

2

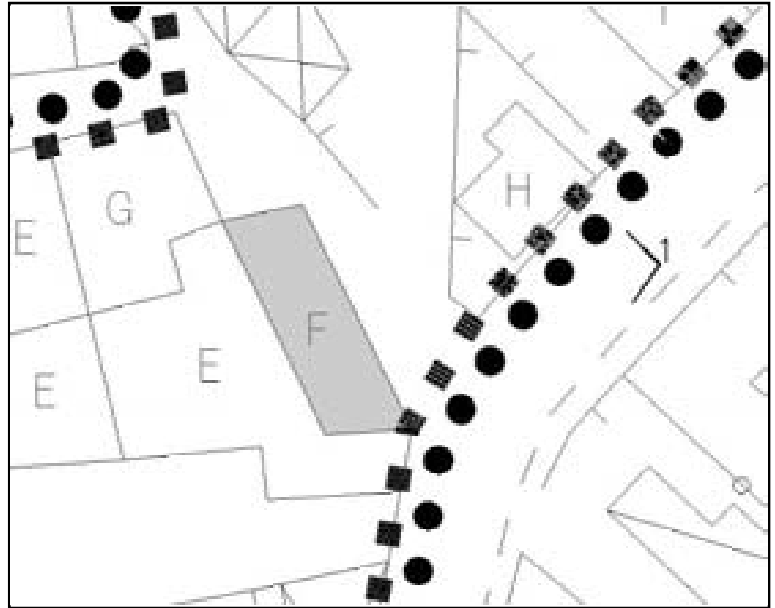
edificio **F**

categoria attribuita

**A4**



suddivisione del comparto rilevato



identificazione planimetrica dell'unità rilevata

via/piazza Valeriana

N° piani 3




destinazione d'uso prevalente residenziale  
destinazione d'uso interrato/semin. accessori - box - ingressi  
destinazione del piano terra residenziale  
destinazione degli altri piani residenziale  
destinazione del sottotetto  
destinazione fabbricati accessori  
grado di conservazione mediocre  
elementi di pregio  
elementi in contrasto ambientale balcone, ballatoio in cls  
aree libere e pertinenze cortile, stradina comune

note

prescrizioni



1



# indagine sul patrimonio edilizio del centro storico beata

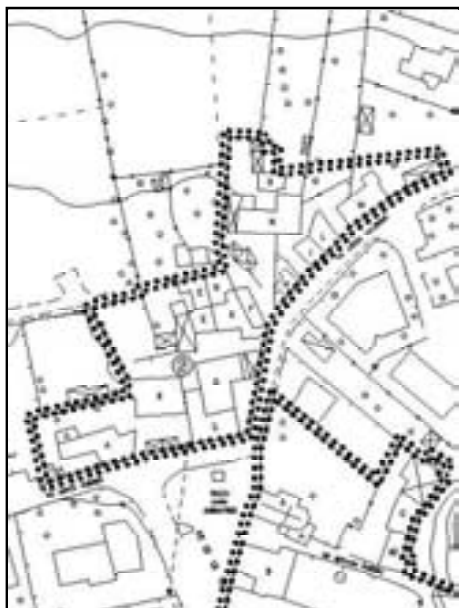
comparto rilevato

2

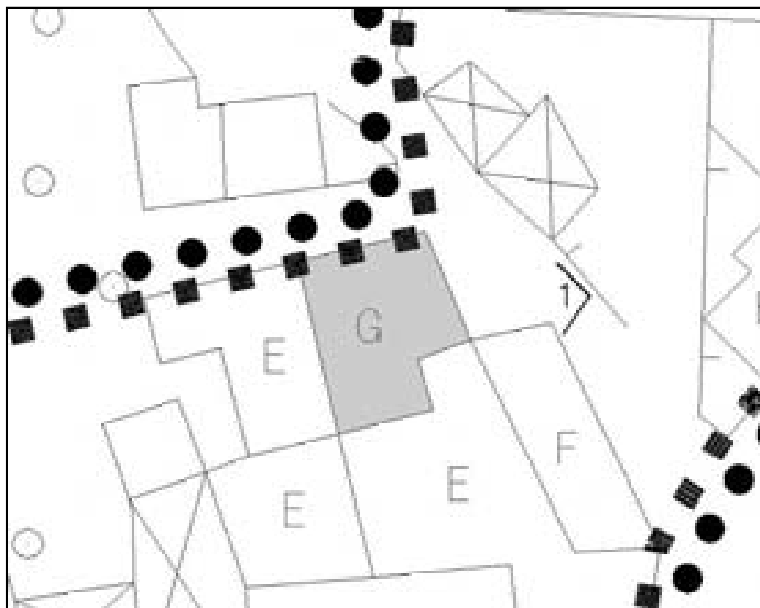
edificio **G**

categoria attribuita

**A4**



suddivisione del comparto rilevato



identificazione planimetrica dell'unità rilevata

**via/piazza** Valeriana

**N° piani** 3 + sottotetto

**destinazione d'uso prevalente** residenziale

**destinazione d'uso interrato/semin.**

**destinazione del piano terra** residenziale

**destinazione degli altri piani** residenziale

**destinazione del sottotetto** soffitta

**destinazione fabbricati accessori**

**grado di conservazione** discreto

**elementi di pregio**

**elementi in contrasto ambientale** scala esterna, ante in alluminio, pensilina

**aree libere e pertinenze** stradina comune di accesso




**note**

**prescrizioni**





1



# indagine sul patrimonio edilizio del centro storico beata

comparto rilevato

2

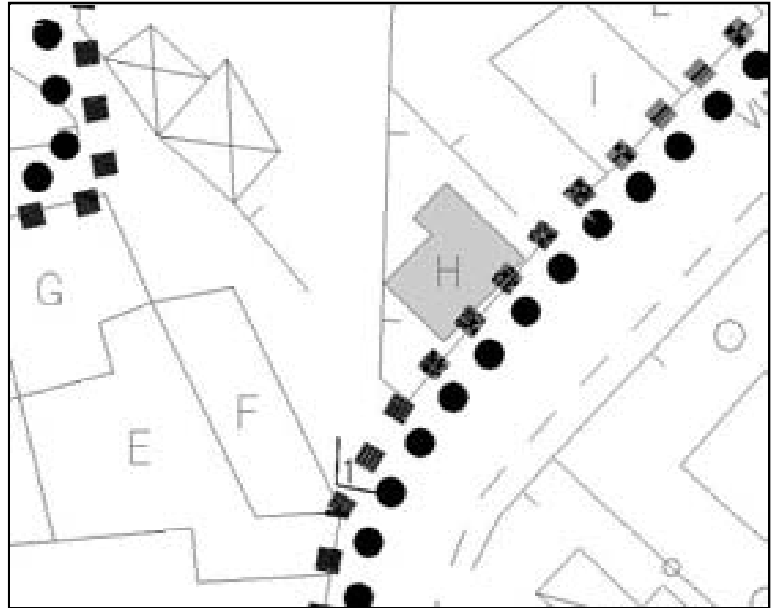
edificio H

categoria attribuita

A5



suddivisione del comparto rilevato



identificazione planimetrica dell'unità rilevata

**via/piazza** Valeriana

**N° piani** 2

**destinazione d'uso prevalente** residenziale

**destinazione d'uso interrato/semin.**

**destinazione del piano terra** residenziale

**destinazione degli altri piani** residenziale

**destinazione del sottotetto**

**destinazione fabbricati accessori**

**grado di conservazione** mediocre

**elementi di pregio**

**elementi in contrasto ambientale** tipologia, tapparelle, copertura, pensilina




**aree libere e pertinenze** cortiletto

**note** demolire e ricostruire

**prescrizioni**



1



# indagine sul patrimonio edilizio del centro storico beata

comparto rilevato

2

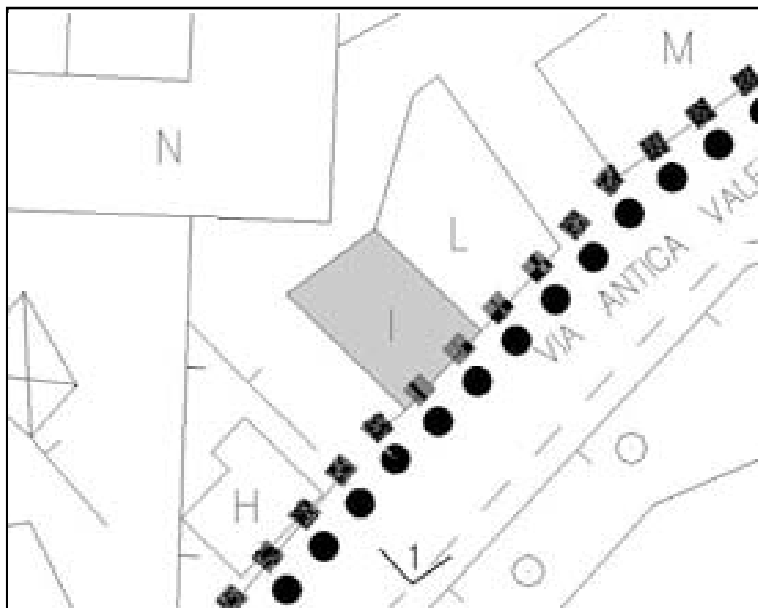
edificio |

categoria attribuita

A4



suddivisione del comparto rilevato



identificazione planimetrica dell'unità rilevata

**via/piazza** Valeriana

**N° piani** 2 + sottotetto

**destinazione d'uso prevalente** residenziale

**destinazione d'uso interrato/semin.**

**destinazione del piano terra** residenziale

**destinazione degli altri piani** residenziale

**destinazione del sottotetto** residenziale

**destinazione fabbricati accessori**

**grado di conservazione** buono

**elementi di pregio**

**elementi in contrasto ambientale** balcone in cls con pensilina di copertura, comignolo in cls





**aree libere e pertinenze**

**note**

**prescrizioni**



1



# indagine sul patrimonio edilizio del centro storico beata

comparto rilevato

2

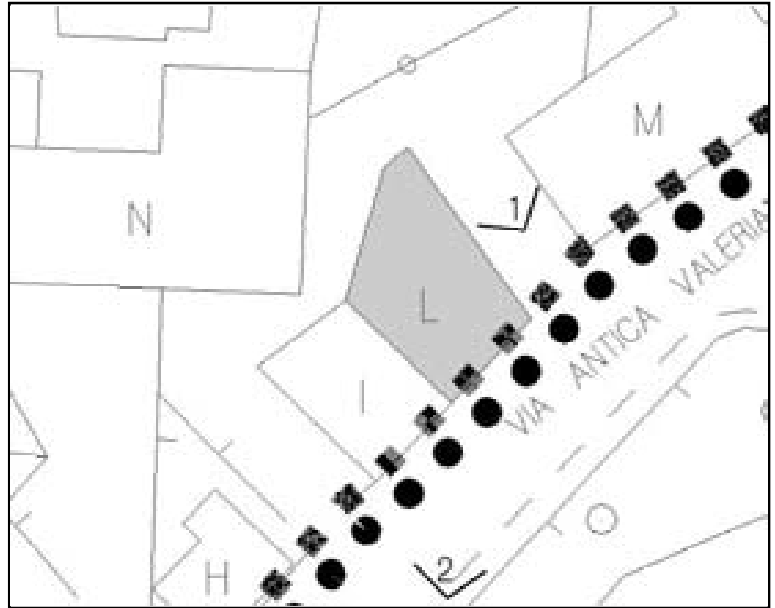
edificio L

categoria attribuita

A4



suddivisione del comparto rilevato



identificazione planimetrica dell'unità rilevata

via/piazza Valeriana

N° piani 1 + seminterrato + sottotetto

destinazione d'uso prevalente residenziale

destinazione d'uso interrato/semin. box e accessori

destinazione del piano terra residenziale

destinazione degli altri piani residenziale

destinazione del sottotetto residenziale

destinazione fabbricati accessori

grado di conservazione buono

elementi di pregio

elementi in contrasto ambientale gronda in cls, scala esterna con ballatoio, banchine in granito, balcone

aree libere e pertinenze

note




prescrizioni



1



2



# indagine sul patrimonio edilizio del centro storico beata

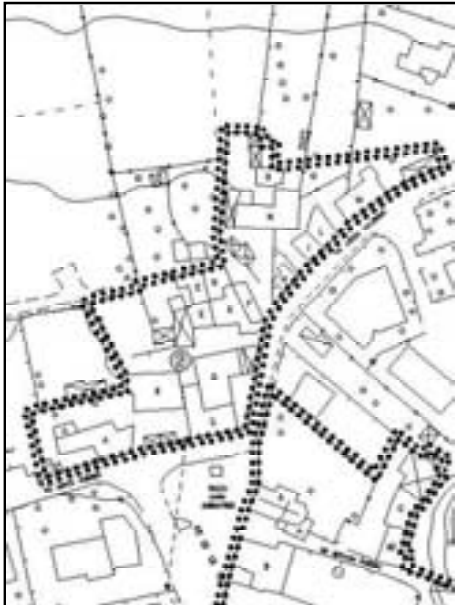
comparto rilevato

2

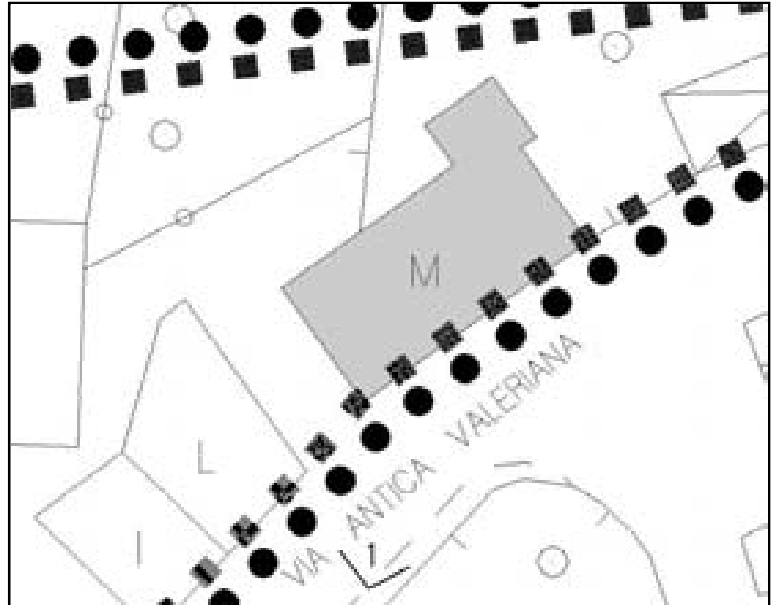
edificio **M**

categoria attribuita

**A5**



suddivisione del comparto rilevato



identificazione planimetrica dell'unità rilevata

**via/piazza** Valeriana

**N° piani** 2 + seminterrato + sottotetto

**destinazione d'uso prevalente** residenziale

**destinazione d'uso interrato/semin.** residenziale + accessori

**destinazione del piano terra** residenziale

**destinazione degli altri piani** residenziale

**destinazione del sottotetto** soffitta

**destinazione fabbricati accessori** tettoia (box e accessori) lungo muro di confine

**grado di conservazione** buono

**elementi di pregio**

**elementi in contrasto ambientale** tipologia, tapparelle, gronda in cls, cornici, scala esterna

**aree libere e pertinenze** brolo e cortile




**note**

**prescrizioni**





1



# indagine sul patrimonio edilizio del centro storico beata

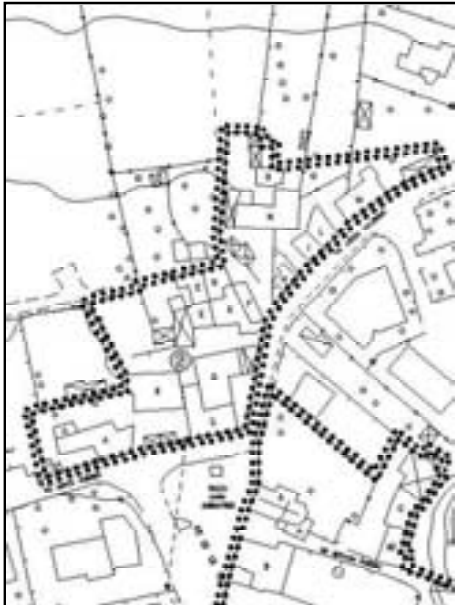
comparto rilevato

2

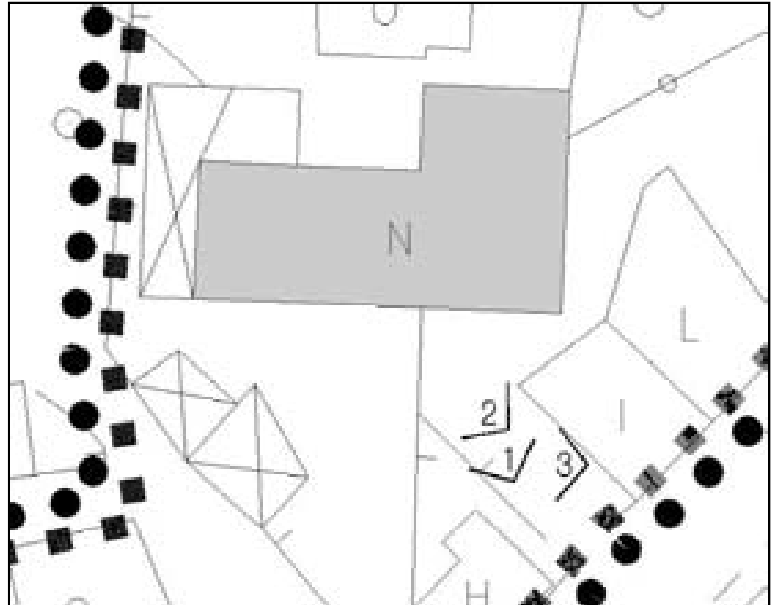
edificio N

categoria attribuita

A4



suddivisione del comparto rilevato



identificazione planimetrica dell'unità rilevata

via/piazza Valeriana

N° piani 2 + sottotetto

destinazione d'uso prevalente residenziale  
destinazione d'uso interrato/semin.

destinazione del piano terra residenziale

destinazione degli altri piani residenziale

destinazione del sottotetto soffitta

destinazione fabbricati accessori tettoia e baracche

grado di conservazione discreto


elementi di pregio

elementi in contrasto ambientale balcone, bussola d'ingresso in cls, accessori, banchine


aree libere e pertinenze cortile esclusivo

note


prescrizioni



1



2



3

# indagine sul patrimonio edilizio del centro storico beata

comparto rilevato

2

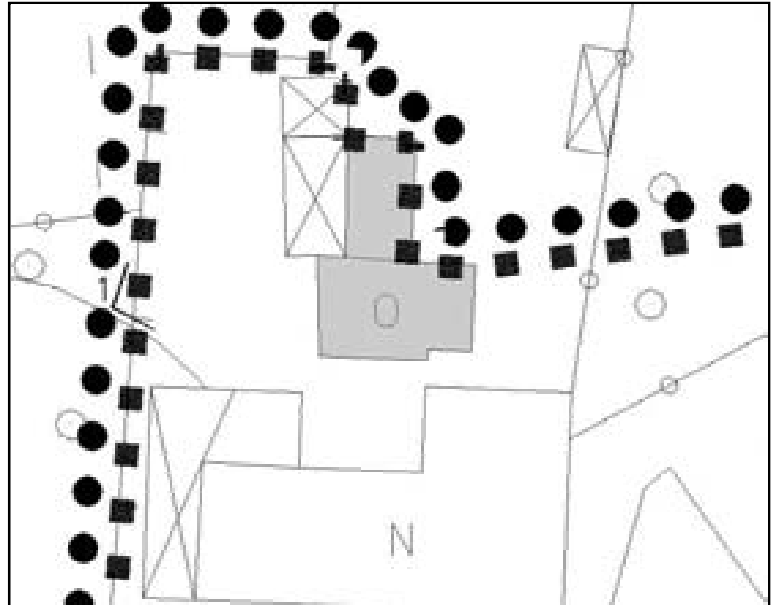
edificio O

categoria attribuita

A5



suddivisione del comparto rilevato



identificazione planimetrica dell'unità rilevata

via/piazza Valeriana

N° piani 2

destinazione d'uso prevalente depositi - accessori (forse artigianale)

destinazione d'uso interrato/semin.

destinazione del piano terra depositi - accessori

destinazione degli altri piani depositi - accessori

destinazione del sottotetto depositi - accessori

destinazione fabbricati accessori

grado di conservazione mediocre - discreto


elementi di pregio

elementi in contrasto ambientale tutto




aree libere e pertinenze cortile comune

note

prescrizioni



1



# indagine sul patrimonio edilizio del centro storico beata

comparto rilevato

2

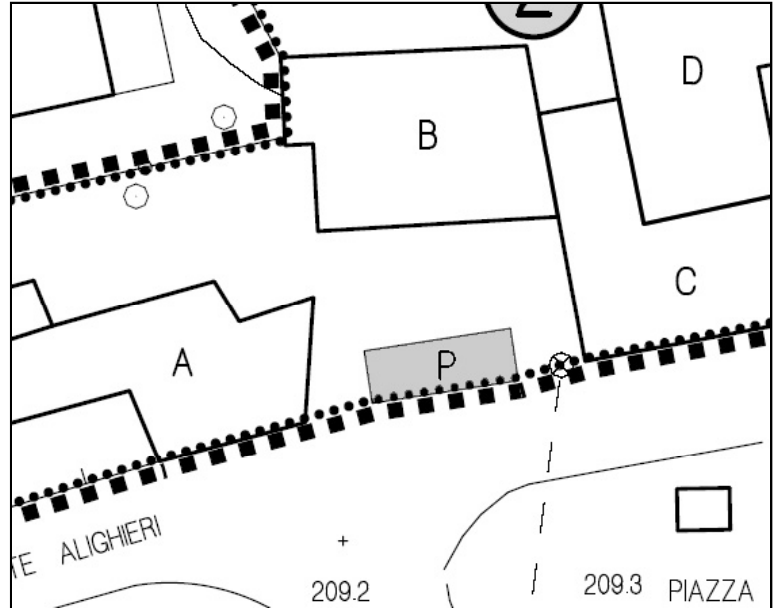
edificio P

categoria attribuita

A5



suddivisione del comparto rilevato



identificazione planimetrica dell'unità rilevata

**via/piazza** Dante Alighieri

**N° piani** 1-2

**destinazione d'uso prevalente** deposito

**destinazione d'uso interrato/semin.**

**destinazione del piano terra** deposito

**destinazione degli altri piani**

**destinazione del sottotetto**

**destinazione fabbricati accessori**

**grado di conservazione** cattivo


**elementi di pregio**

**elementi in contrasto ambientale** sovrizzo in prismi




**aree libere e pertinenze** cortile inerbato e acciottolato in comune con ed. B

**note** in una eventuale ristrutturazione non potrà essere superata l'altezza attuale

**prescrizioni**



1



# indagine sul patrimonio edilizio del centro storico beata

comparto rilevato

3

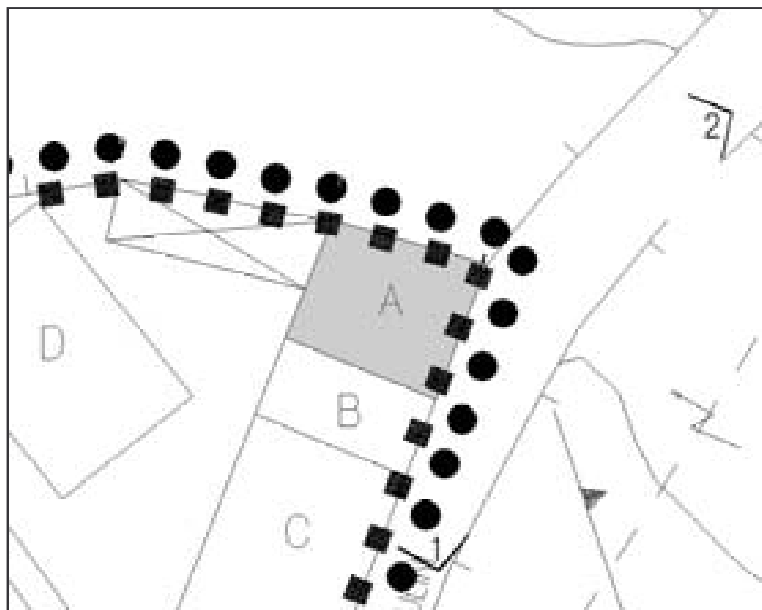
edificio **A**

categoria attribuita

**A4**



suddivisione del comparto rilevato



identificazione planimetrica dell'unità rilevata

via/piazza via dei Mulini

N° piani 2

destinazione d'uso prevalente rurale (rustico)

destinazione d'uso interrato/semin.

destinazione del piano terra rurale

destinazione degli altri piani rurale

destinazione del sottotetto

destinazione fabbricati accessori

grado di conservazione mediocre

elementi di pregio

elementi in contrasto ambientale

aree libere e pertinenze

note

prescrizioni









1



2



# indagine sul patrimonio edilizio del centro storico beata

comparto rilevato

3

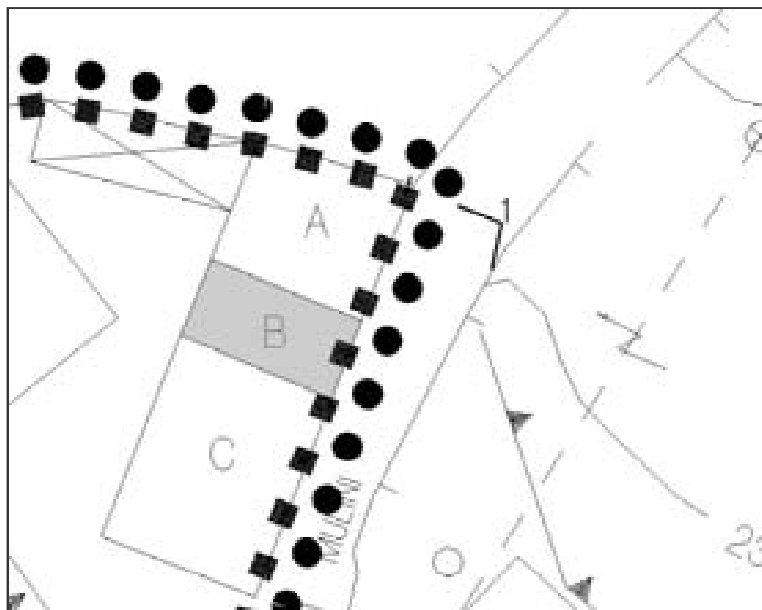
edificio B

categoria attribuita

A4



suddivisione del comparto rilevato



identificazione planimetrica dell'unità rilevata

via/piazza via dei Mulini

N° piani 3

destinazione d'uso prevalente residenziale

destinazione d'uso interrato/semin.

destinazione del piano terra residenziale

destinazione degli altri piani residenziale

destinazione del sottotetto

destinazione fabbricati accessori tettoia

grado di conservazione discreto - buono

elementi di pregio

elementi in contrasto ambientale





aree libere e pertinenze

note

prescrizioni



1



# indagine sul patrimonio edilizio del centro storico beata

comparto rilevato

**3**

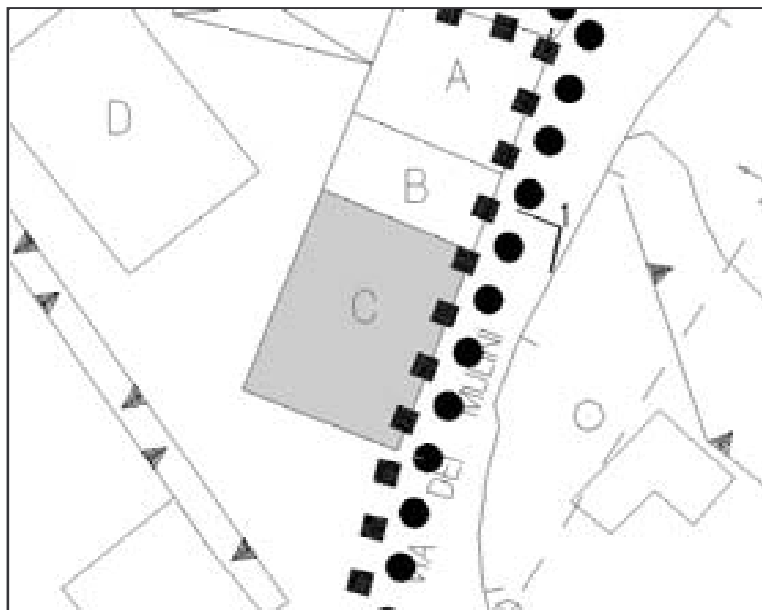
edificio **C**

categoria attribuita

**A4**



suddivisione del comparto rilevato



identificazione planimetrica dell'unità rilevata

via/piazza via dei Mulini

N° piani 3 + sottotetto

destinazione d'uso prevalente residenziale

destinazione d'uso interrato/semin.

destinazione del piano terra residenziale

destinazione degli altri piani residenziale

destinazione del sottotetto soffitta

destinazione fabbricati accessori

grado di conservazione discreto

elementi di pregio

elementi in contrasto ambientale scala esterna e pensiline di copertura, balconi in cls sul retro






aree libere e pertinenze

note

prescrizioni



1



# indagine sul patrimonio edilizio del centro storico beata

comparto rilevato

3

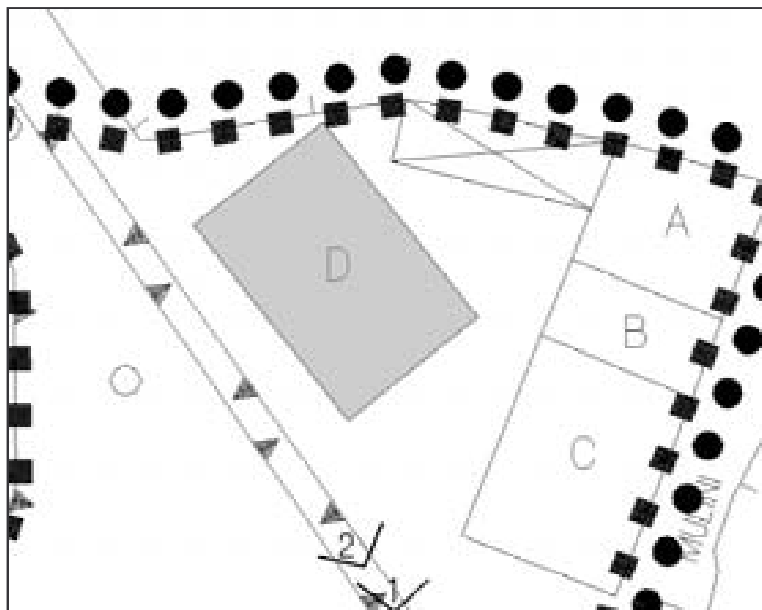
edificio D

categoria attribuita

A4



suddivisione del comparto rilevato



identificazione planimetrica dell'unità rilevata

via/piazza via dei Mulini

N° piani 2

destinazione d'uso prevalente rurale

destinazione d'uso interrato/semin.

destinazione del piano terra rurale

destinazione degli altri piani rurale

destinazione del sottotetto

destinazione fabbricati accessori

grado di conservazione cattivo


elementi di pregio

elementi in contrasto ambientale parte della muratura in prismi


aree libere e pertinenze

note



prescrizioni



1



2



# indagine sul patrimonio edilizio del centro storico beata

comparto rilevato

3

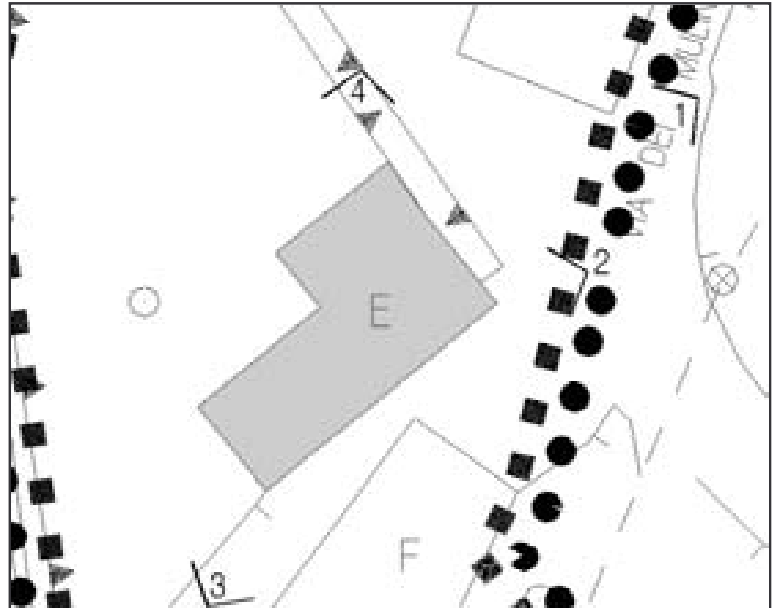
edificio E

categoria attribuita

A4



suddivisione del comparto rilevato



identificazione planimetrica dell'unità rilevata

via/piazza via dei Mulini

N° piani 3 + seminterrato + sottotetto

destinazione d'uso prevalente residenziale

destinazione d'uso interrato/semin. accessori

destinazione del piano terra residenziale - ingressi

destinazione degli altri piani residenziale

destinazione del sottotetto soffitta

destinazione fabbricati accessori

grado di conservazione mediocre - discreto

elementi di pregio affresco un po' brutto

elementi in contrasto ambientale balconi in cls, pensilina

aree libere e pertinenze brolo

note

prescrizioni





1





2



3



4



# indagine sul patrimonio edilizio del centro storico beata

comparto rilevato

**3**

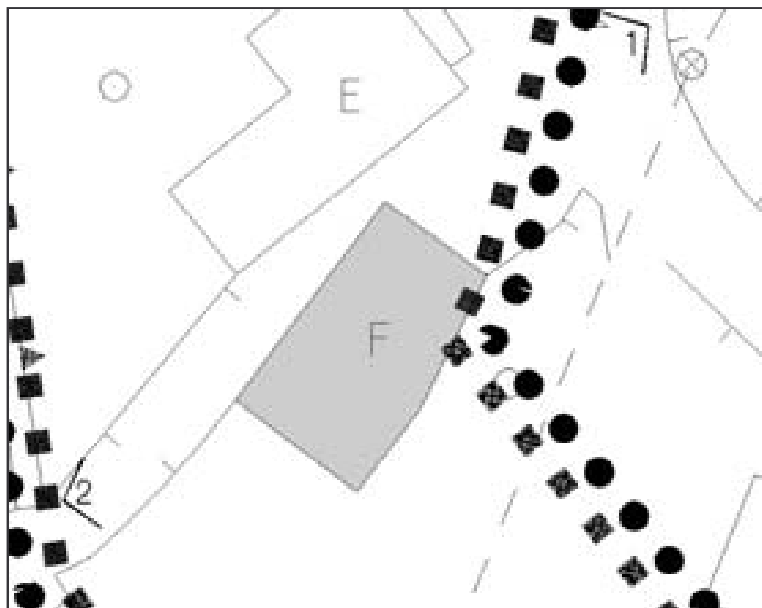
edificio **F**

categoria attribuita

**A4**



suddivisione del comparto rilevato



identificazione planimetrica dell'unità rilevata

via/piazza via dei Mulini

N° piani 2 + sottotetto

destinazione d'uso prevalente residenziale

destinazione d'uso interrato/semin.

destinazione del piano terra residenziale

destinazione degli altri piani residenziale

destinazione del sottotetto soffitta

destinazione fabbricati accessori fabbricato rurale fuori dal centro storico

grado di conservazione buono

elementi di pregio

elementi in contrasto ambientale cornici finestre in intonaco verniciato

aree libere e pertinenze brolo prato

note




prescrizioni



1



2



# indagine sul patrimonio edilizio del centro storico beata

comparto rilevato

3

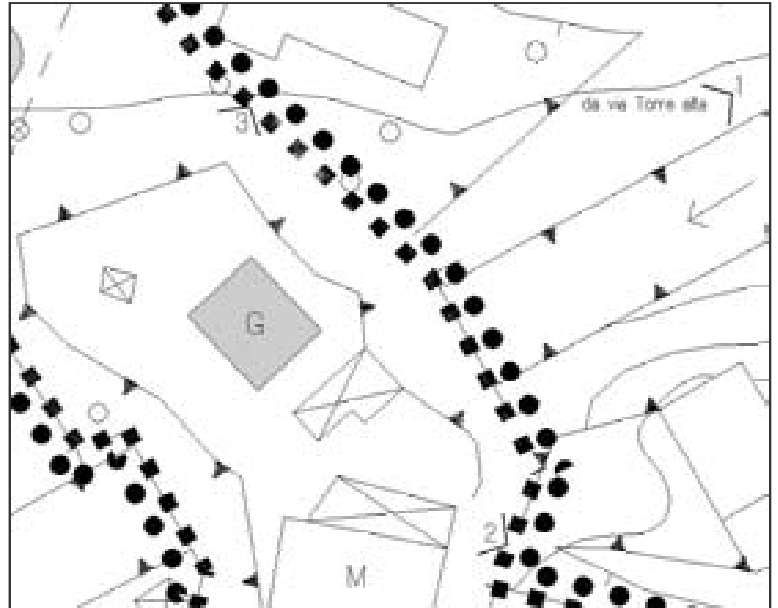
edificio G

categoria attribuita

A2



suddivisione del comparto rilevato



identificazione planimetrica dell'unità rilevata

via/piazza via Torre alta

N° piani 2 + sottotetto

destinazione d'uso prevalente "la Torre" dismesso

destinazione d'uso interrato/semin.

destinazione del piano terra dismesso

destinazione degli altri piani dismesso

destinazione del sottotetto dismesso

destinazione fabbricati accessori tettoia

grado di conservazione cattivo

elementi di pregio

elementi in contrasto ambientale tettoia

aree libere e pertinenze corte - giardino, (deposito materiali)

note


prescrizioni






1



2



3



# indagine sul patrimonio edilizio del centro storico beata

comparto rilevato

**3**

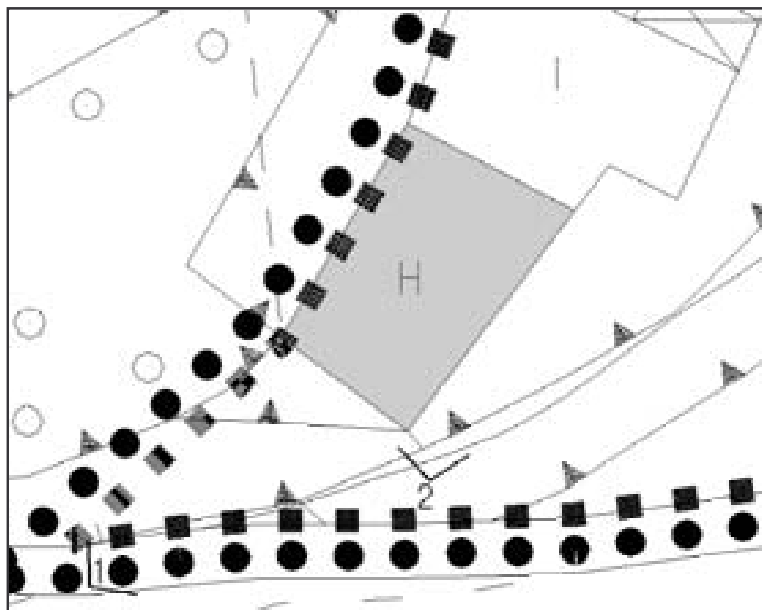


suddivisione del comparto rilevato

edificio **H**

categoria attribuita

**A4**



identificazione planimetrica dell'unità rilevata

via/piazza

via Torre alta

N° piani

destinazione d'uso prevalente

deposito: dismesso

destinazione d'uso interrato/semin.

deposito

destinazione del piano terra

deposito

destinazione degli altri piani

deposito

destinazione del sottotetto

deposito

destinazione fabbricati accessori

grado di conservazione

mediocre

elementi di pregio

elementi in contrasto ambientale


copertura in ondulux traslucido

aree libere e pertinenze

cortile comune

note

prescrizioni



1



1



2



# indagine sul patrimonio edilizio del centro storico beata

comparto rilevato

3

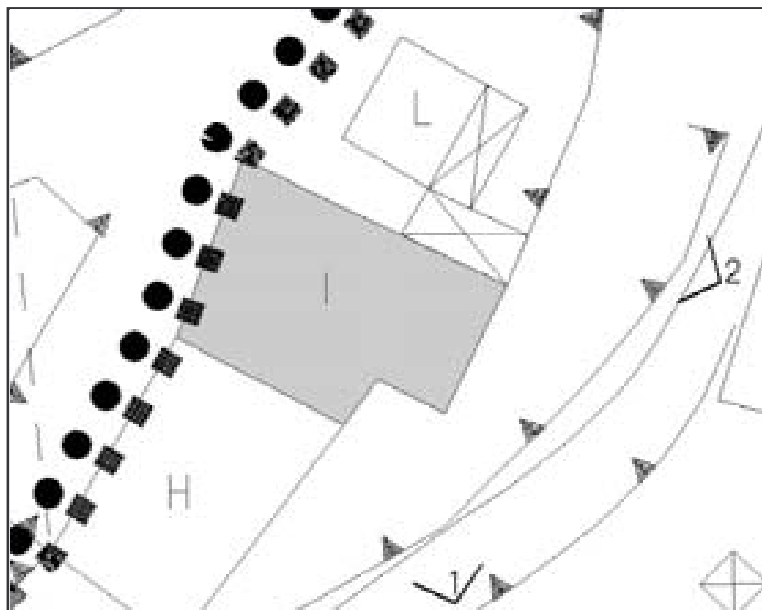
edificio |

categoria attribuita

A4



suddivisione del comparto rilevato



identificazione planimetrica dell'unità rilevata

via/piazza via Torre alta

N° piani 2 + sottotetto

destinazione d'uso prevalente forse artigianale

destinazione d'uso interrato/semin. forse artigianale

destinazione del piano terra forse artigianale

destinazione degli altri piani forse artigianale

destinazione del sottotetto forse artigianale

destinazione fabbricati accessori

grado di conservazione discreto

elementi di pregio

elementi in contrasto ambientale cornici finestre

aree libere e pertinenze cortile comune

note

prescrizioni






1



2



# indagine sul patrimonio edilizio del centro storico beata

comparto rilevato

**3**

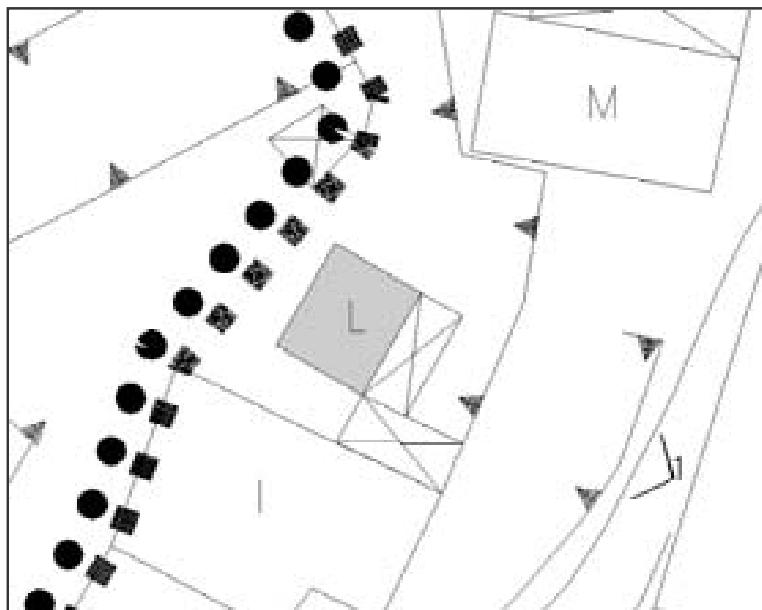
edificio **L**

categoria attribuita

**A4**



suddivisione del comparto rilevato



identificazione planimetrica dell'unità rilevata

via/piazza via Torre alta

N° piani 3 + sottotetto

destinazione d'uso prevalente residenziale

destinazione d'uso interrato/semin. residenziale

destinazione del piano terra residenziale

destinazione degli altri piani residenziale

destinazione del sottotetto soffitta

destinazione fabbricati accessori

grado di conservazione mediocre

elementi di pregio

elementi in contrasto ambientale pensiline





aree libere e pertinenze

note

prescrizioni



1



# indagine sul patrimonio edilizio del centro storico beata

comparto rilevato

**3**

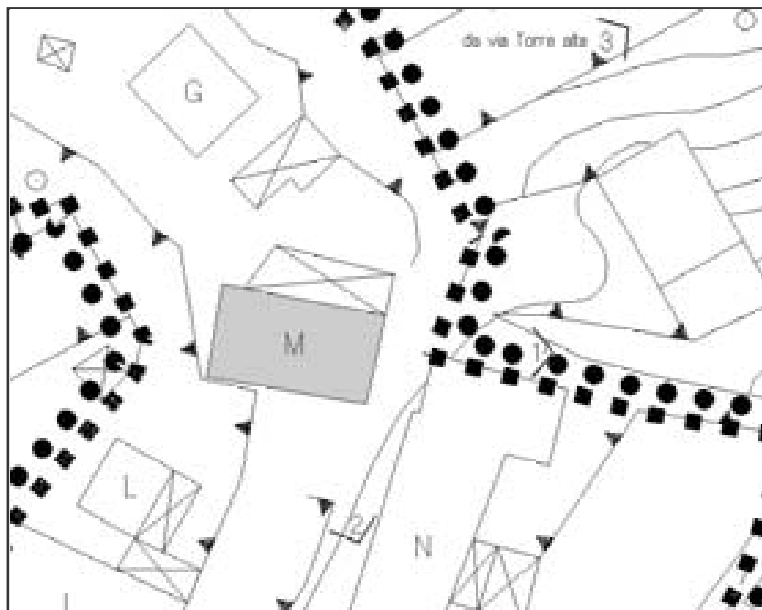


suddivisione del comparto rilevato

edificio **M**

categoria attribuita

**A4**



identificazione planimetrica dell'unità rilevata

via/piazza via Torre alta

N° piani 3 + seminterrato + sottotetto

destinazione d'uso prevalente residenziale

destinazione d'uso interrato/semin. accessori

destinazione del piano terra box + accessori

destinazione degli altri piani residenziale

destinazione del sottotetto soffitta

destinazione fabbricati accessori tettoia - deposito

grado di conservazione discreto

elementi di pregio

elementi in contrasto ambientale balconi in cls, tettoia

aree libere e pertinenze cortile pavimentato

note


prescrizioni






1



2



3



# indagine sul patrimonio edilizio del centro storico beata

comparto rilevato

**3**

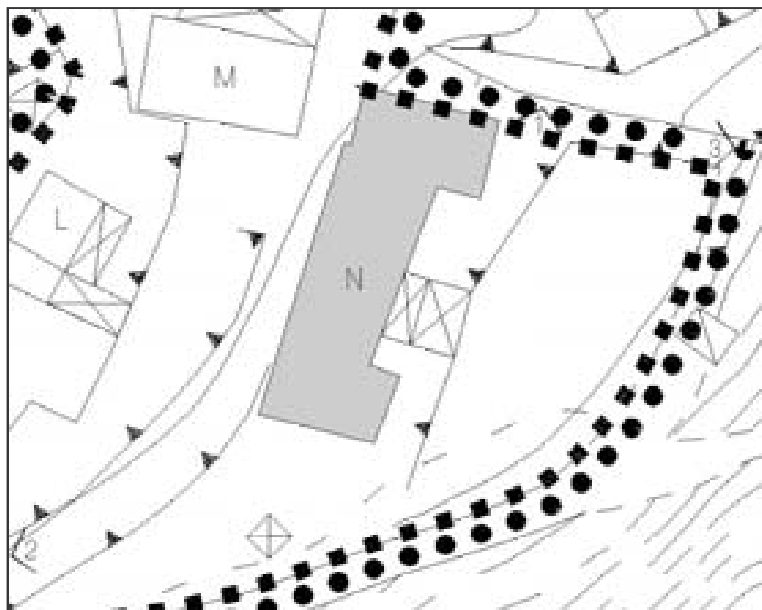


suddivisione del comparto rilevato

edificio **N**

categoria attribuita

**A4**



identificazione planimetrica dell'unità rilevata

via/piazza via Torre alta

N° piani 2 + seminterrato

destinazione d'uso prevalente residenziale

destinazione d'uso interrato/semin. box + accessori

destinazione del piano terra residenziale

destinazione degli altri piani residenziale

destinazione del sottotetto

destinazione fabbricati accessori gazebo - veranda - casetta deposito

grado di conservazione discreto

elementi di pregio

elementi in contrasto ambientale cornici finestre, accessori, finitura facciate, zoccolatura

aree libere e pertinenze

note

prescrizioni






1



2



3



# indagine sul patrimonio edilizio del centro storico beata

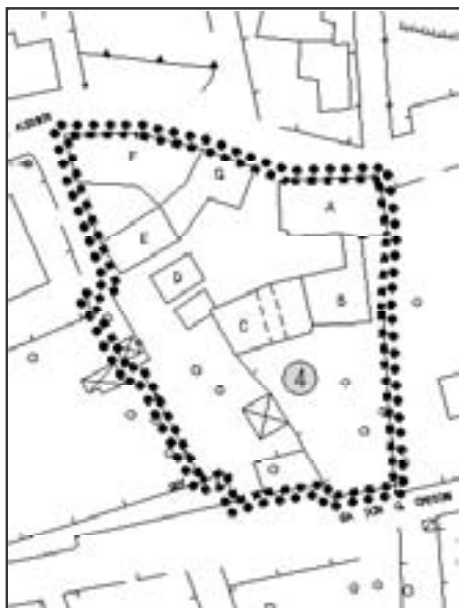
comparto rilevato

4

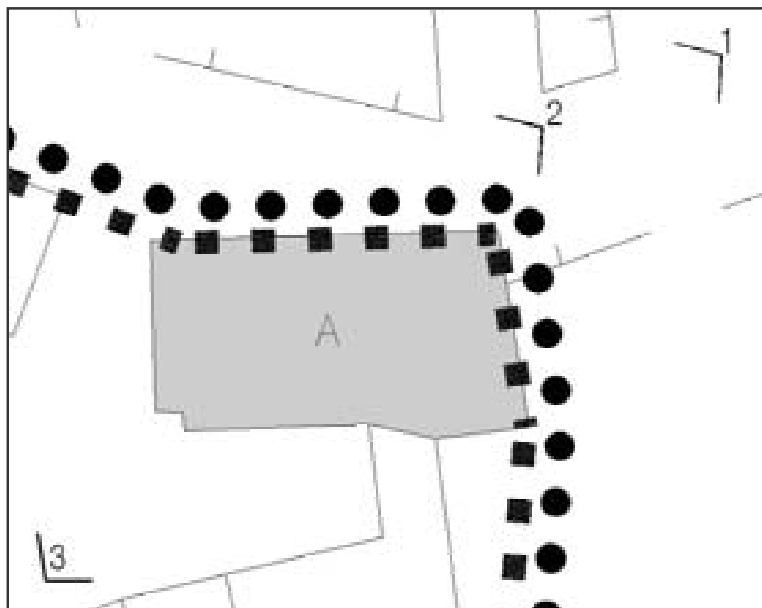
edificio **A**

categoria attribuita

**A4**



suddivisione del comparto rilevato



identificazione planimetrica dell'unità rilevata

via/piazza Alighieri

N° piani 3 + sottotetto

destinazione d'uso prevalente residenziale

destinazione d'uso interrato/semin.

destinazione del piano terra residenziale + ingressi

destinazione degli altri piani residenziale

destinazione del sottotetto soffitta

destinazione fabbricati accessori

grado di conservazione mediocre

elementi di pregio


elementi in contrasto ambientale tapparelle piano terra, volume costruito in aderenza di due piani con terrazza sopra la scala esterna, pensiline in ondulux

aree libere e pertinenze cortile comune


note

prescrizioni






1



2



3

# indagine sul patrimonio edilizio del centro storico beata

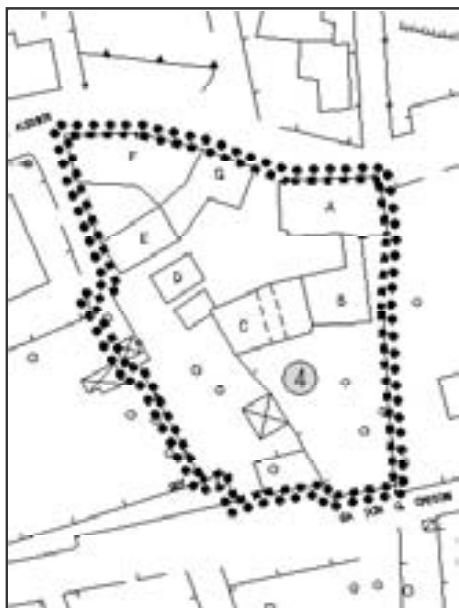
comparto rilevato

4

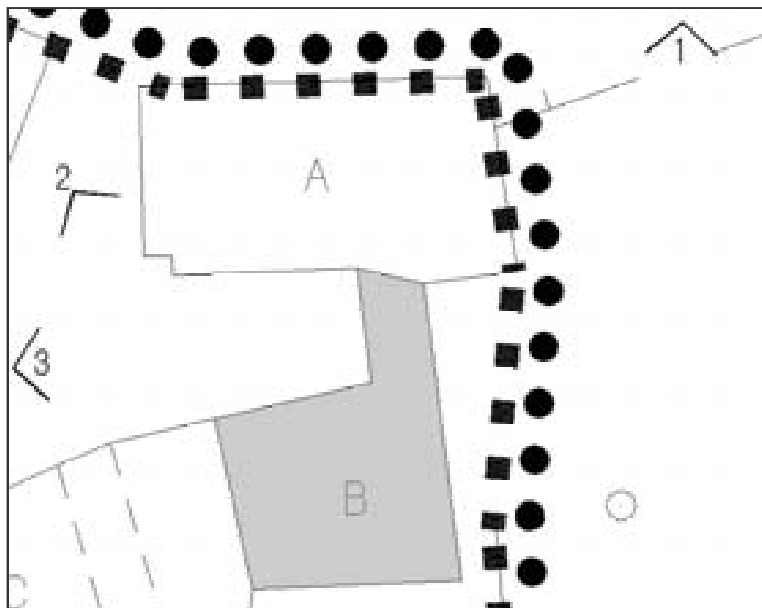
edificio B

categoria attribuita

A4



suddivisione del comparto rilevato



identificazione planimetrica dell'unità rilevata

via/piazza Alighieri

N° piani 3

destinazione d'uso prevalente residenziale

destinazione d'uso interrato/semin.

destinazione del piano terra box + accessori

destinazione degli altri piani residenziale

destinazione del sottotetto

destinazione fabbricati accessori

grado di conservazione discreto


elementi di pregio

elementi in contrasto ambientale portico esterno non tipologico, basculante, scala


aree libere e pertinenze cortile comune

note


prescrizioni



1



2



3

# indagine sul patrimonio edilizio del centro storico beata

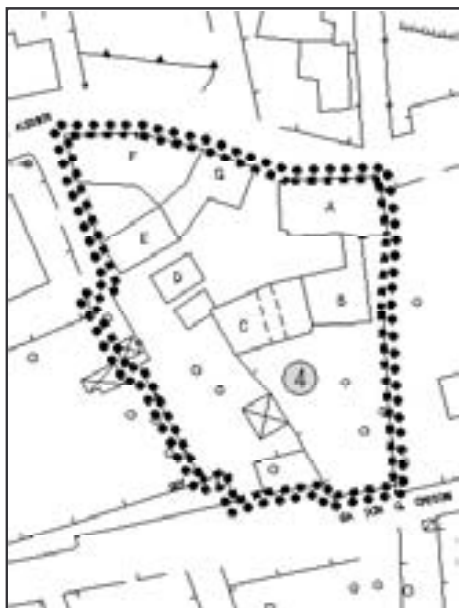
comparto rilevato

4

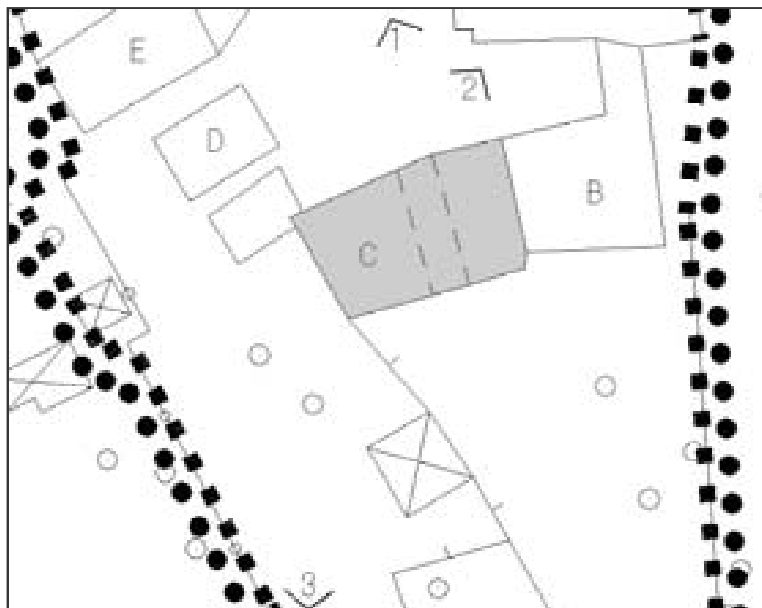
edificio C

categoria attribuita

A4



suddivisione del comparto rilevato



identificazione planimetrica dell'unità rilevata

via/piazza Alighieri

N° piani 3 + sottotetto

destinazione d'uso prevalente residenziale

destinazione d'uso interrato/semin.

destinazione del piano terra box + ingressi

destinazione degli altri piani residenziale

destinazione del sottotetto soffitta

destinazione fabbricati accessori doppio

grado di conservazione discreto


elementi di pregio

elementi in contrasto ambientale scala esterna con box sottostante, serramenti in alluminio

aree libere e pertinenze cortile comune

note

prescrizioni



1



2



3

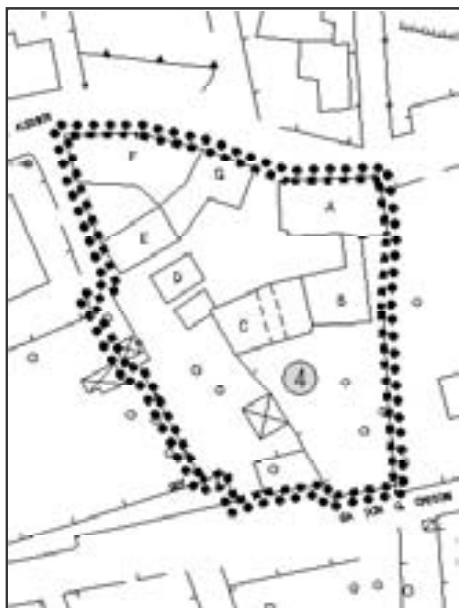
# indagine sul patrimonio edilizio del centro storico beata

comparto rilevato

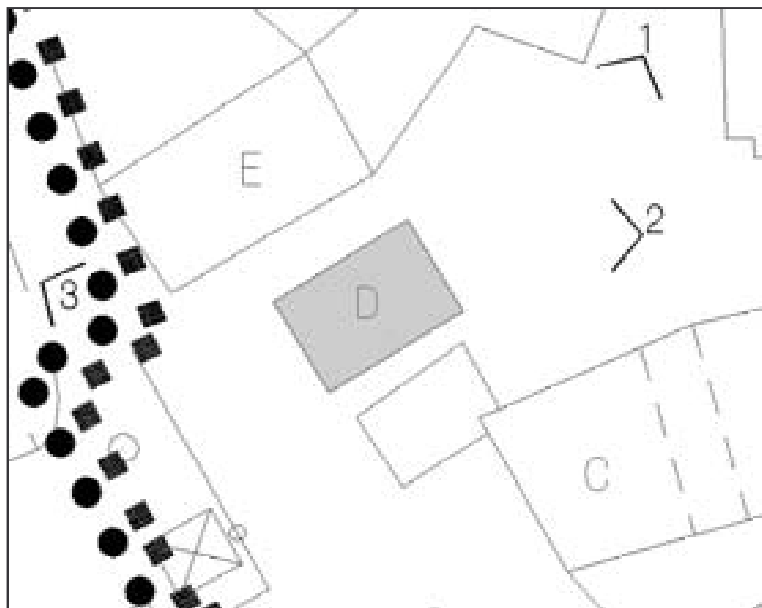
**4** edificio **D**

categoria attribuita

**A4**



suddivisione del comparto rilevato



identificazione planimetrica dell'unità rilevata

via/piazza Alighieri

N° piani 2 + sottotetto

destinazione d'uso prevalente residenziale

destinazione d'uso interrato/semin.

destinazione del piano terra box + ingresso

destinazione degli altri piani residenziale

destinazione del sottotetto soffitta

destinazione fabbricati accessori

grado di conservazione discreto - buono

elementi di pregio

elementi in contrasto ambientale balconi in cls, tettoia in metallo e vetro sopra l'ingresso

aree libere e pertinenze giardino esclusivo

note

prescrizioni



1



2



3

# indagine sul patrimonio edilizio del centro storico beata

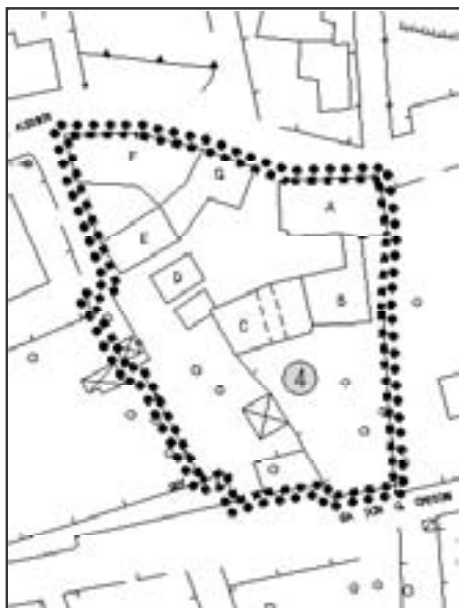
comparto rilevato

4

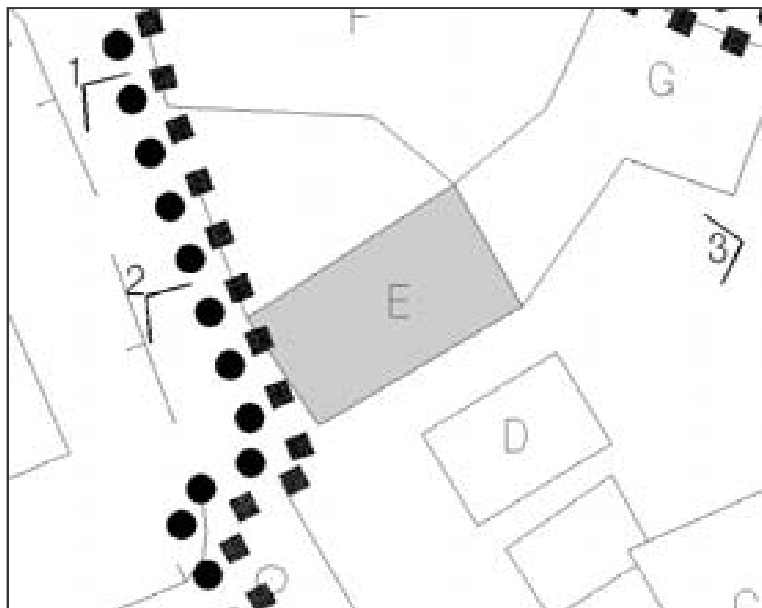
edificio E

categoria attribuita

A4



suddivisione del comparto rilevato



identificazione planimetrica dell'unità rilevata

via/piazza Alighieri

N° piani 2

destinazione d'uso prevalente residenziale + rurale

destinazione d'uso interrato/semin.

destinazione del piano terra residenziale

destinazione degli altri piani rurale

destinazione del sottotetto rurale

destinazione fabbricati accessori

grado di conservazione mediocre

elementi di pregio

elementi in contrasto ambientale tamponamento piano sottotetto con prismi in cls

aree libere e pertinenze cortile esclusivo

note è al limite dell'A5

prescrizioni








1



2



3



# indagine sul patrimonio edilizio del centro storico beata

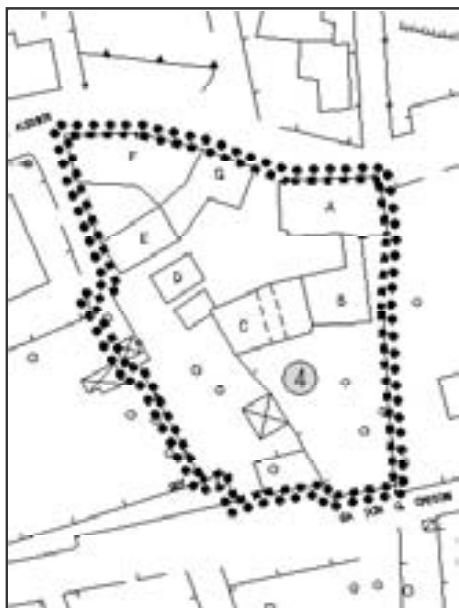
comparto rilevato

4

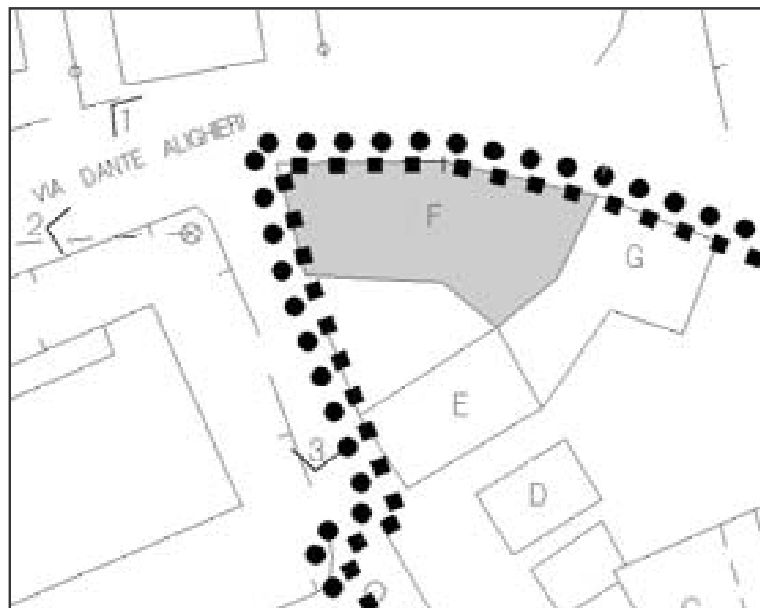
edificio **F**

categoria attribuita

**A5**



suddivisione del comparto rilevato



identificazione planimetrica dell'unità rilevata

via/piazza Alighieri

N° piani 3

destinazione d'uso prevalente residenziale + commerciale

destinazione d'uso interrato/semin.

destinazione del piano terra residenziale - negozio alimentari - negozio mobili

destinazione degli altri piani residenziale

destinazione del sottotetto

destinazione fabbricati accessori

grado di conservazione buono

elementi di pregio

elementi in contrasto ambientale tapparelle, gronde in cls, serramenti in alluminio, balconi, contorni, finitura facciata vetrine su via Alighieri

aree libere e pertinenze cortile

note

prescrizioni





1



2



3



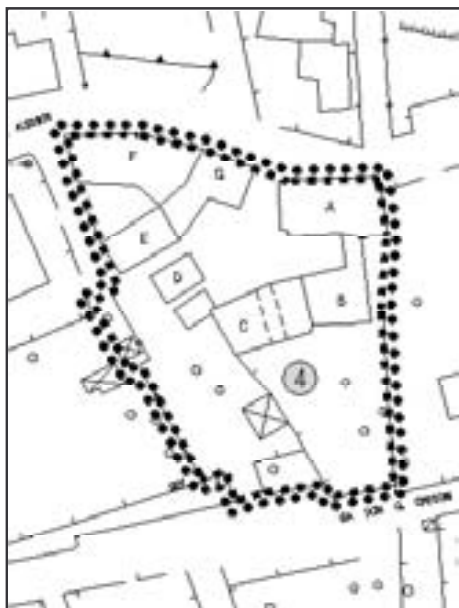
# indagine sul patrimonio edilizio del centro storico beata

comparto rilevato

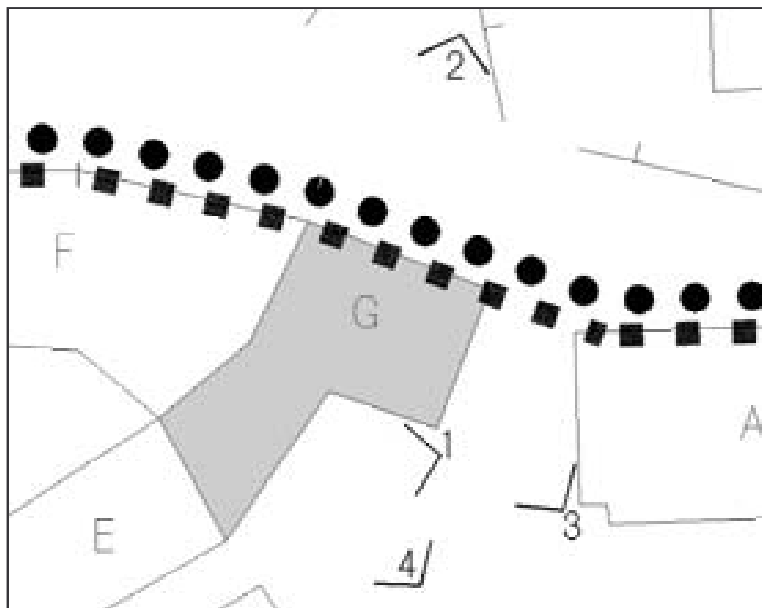
4 edificio **G**

categoria attribuita

**A4**



suddivisione del comparto rilevato



identificazione planimetrica dell'unità rilevata

via/piazza Alighieri

N° piani 2 + sottotetto

destinazione d'uso prevalente residenziale

destinazione d'uso interrato/semin.

destinazione del piano terra residenziale

destinazione degli altri piani residenziale

destinazione del sottotetto residenziale

destinazione fabbricati accessori

grado di conservazione buono


elementi di pregio

elementi in contrasto ambientale balcone in cls

aree libere e pertinenze

note

prescrizioni



1



2



3



4

