

Piano di Governo del Territorio

documento di piano

carta condivisa del paesaggio:
sensibilità paesistica dei luoghi

accoglimento osservazioni, parere
di compatibilità PTC

revisione n.1 / 2013 art.5 comma 4 L.R. 12/2005 s.m.l.
adottata dal Consiglio Comunale con Delibera n° 18 del 17 luglio 2014
approvata dal Consiglio Comunale con Delibera n° 30 del 6 dicembre 2014

planificazione e coordinamento

arch. claudio nodari esne - bs
arch. maura belloni esne - bs
arch. anela rivetta breno - bs

valutazione ambientale strategica studio agronomico - forestale
ing. marcella salvetti selero - bs dott. for. marco sangalli bomo - bs

claudio nodari architetto

studio di architettura e urbanistica
ordine degli architetti, pianificatori, paesaggisti e conservatori
della provincia di brescia n. 544

dp 3.8

marzo 2014

scala 1:5000

aggiornamenti

novembre 2014



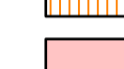






il responsabile del procedimento

arch. pier gorgio pietrobboni

il sindaco

geom. pe renato pietro

LEGENDA

-  sensibilità paesistica medio
-  sensibilità paesistica alta
-  sensibilità paesistica molto alta
-  ambito agricolo di rilevanza paesaggistica (Tavola dp 3.6)
-  ambiti delle fasce fluviali (vincoli D.Lgs 42/2004 - art.142, vincoli P.R.G.)
-  nuclei di antica formazione
-  aree di particolare interesse ambientale - paesistico (art.17 P.T.R.)
-  ambiti di elevato naturalità - territori comunali al di sopra delle linee di liv. 1000m
-  confine comunale

