

# Piano di Governo del Territorio

documento di piano  
carta condivisa del paesaggio:  
valore agro-forestale e  
paesistico-ambientale dei suoli

dp3.6

marzo 2014  
scala 1:5.000

aggiornamenti  
novembre 2014

revisione n. 1 / 2013 art. 2 comma 4, L. 122009 e s.m.i.  
adottata dal Consiglio Comunale con Delibera n° 18 del 17 luglio 2014  
approvata dal Consiglio Comunale con Delibera n° 30 del 6 dicembre 2014

## planificazione e coordinamento

arch. claudio nodari vere - ts  
arch. maurizio belloni vere - ts  
arch. ariella rivetta bene - ts

il responsabile  
del procedimento  
arch. pier giorgio pietrobini

## rapporto ambientale

ing. marcella salvetti salerno - ts

## studio agronomico - forestale

dott. for. marco sangalli borno - ts

## il sindaco






geom. pe renato pietro

## claudio nodari architetto

studio di architettura e urbanistica  
oltre agli incarichi, pianificatore, paesagista e conservatore  
delle provincie di brescia n. 544





## LEGENDA

### VALORE AGRO-FORESTALE DEI SUOLI




	valore agro-forestale nullo
	valore agro-forestale basso
	valore agro-forestale moderatamente basso
	valore agro-forestale moderatamente alto
	valore agro-forestale alto

AREE VERDI AI SENSI  
DELL'ART.43 DELLA L.R. 122009

### VALORE PAESAGGISTICO AMBIENTALE

	ambiti agricoli di rilevanza paesaggistica
	ambiti di rilevanza ecologico-ambientale (elementi di reti ecologiche)
	ambiti di rilevanza estetico-paesaggistica (es.: castagneti da frutto, pascoli arborati, ecc.)
	altri ambiti di pregio naturalistico

### AMBITI DI TRASFORMAZIONE

	atti previsti dal PGT approvato
	atti modificati dalla revisione n.1/2013
	atti introdotti dalla revisione n.1/2013

..... confine comunale

