protocollo

comune di pian camuno

Piano di Governo del Territorio

documento di piano

Inquadramento paesistico-territoriale: P.T.C.P. Tavola Viabilità-Rete Ecologica-S.U.S.-Aree Protette

dp3.1.b

marzo 2014

revisione n.1/2013 art. 8 comma 4 L.R. 12/2005 e s.m.i.

adottata dal Consiglio Comunale con Delibera n° 18 del 17 luglio 2014
approvata dal Consiglio Comunale con Delibera n° 30 del 6 dicembre 2014

aggiornamenti

pianificazione e coordinamento
arch. claudio nodari esine - bs
arch. maura bellicini esine - bs
arch. ariela rivetta trieno - bs

il responsabile del procedimento
arch. pier giorgio pietroboni

il sindaco
geom. pe renato pietro

rapporto ambientale
ing. marcella salvetti sellero - bs

studio agronomico - forestale
dott. for. marco sangalli borno - bs

claudio nodari architetto
studio di architettura e urbanistica
ordine degli architetti, pianificatori, paesaggisti e conservatori della provincia di brescia n. 544

collaborazione

ambito comunale

legenda

AUTOSTRADE

STRADE EXTRAURBANE A DUE CORSIE PER SENSO DI MARCIA — Piattaforma conforme al tipo B; Piattaforma non conforme al tipo B

STRADE EXTRAURBANE A UNA CORSIA PER SENSO DI MARCIA — Piattaforma di tipo C (intersezioni sfalsate); Piattaforma di tipo C (intersezioni a raso)

STRADE URBANE A DUE CORSIE PER SENSO DI MARCIA (Comunali) — Piattaforma non conforme al tipo D

STRADE EXTRAURBANE A UNA CORSIA PER SENSO DI MARCIA — Piattaforma di tipo F (inferiore a m 9,00)

STRADE URBANE (Provinciali)

PRINCIPALI ALTRE STRADE (Comunali)

LINEE FERROVIARIE (A doppio binario)

LINEE FERROVIARIE (A binario semplice)

CONFINI PROVINCIALI

CONFINI COMUNALI

AREE URBANIZZATE

AUTOSTRADE

STRADE STATALI

STRADE PROVINCIALI EX STATALI

STRADE PROVINCIALI

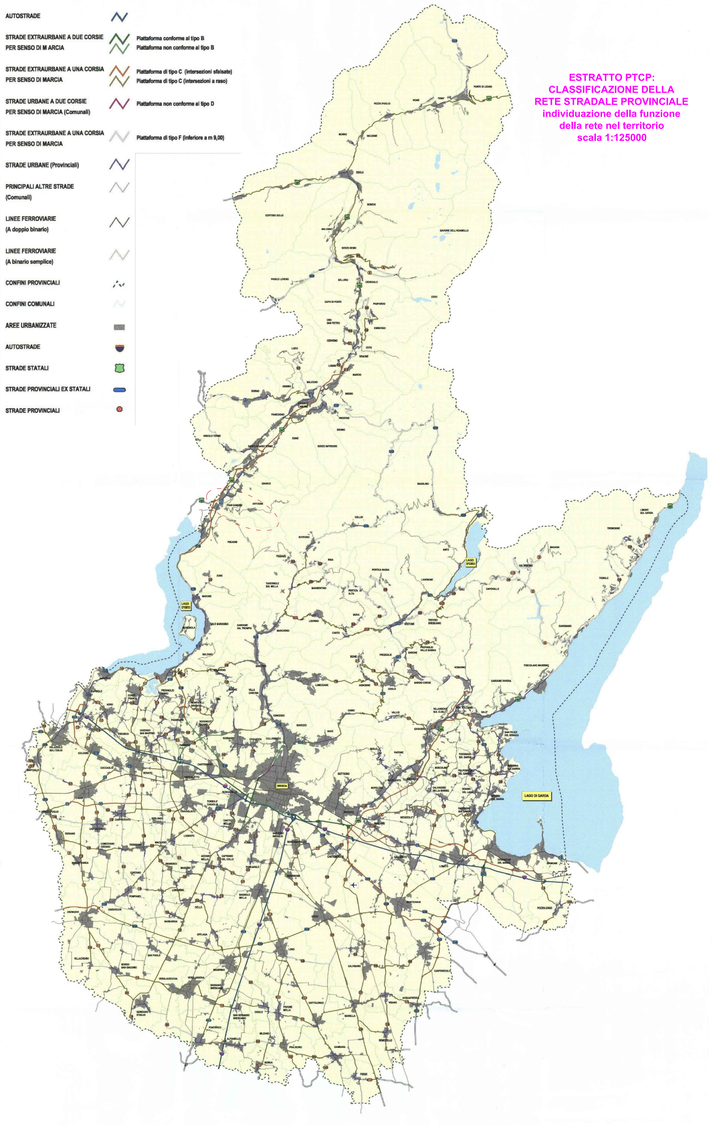

ESTRATTO PTCP: CLASSIFICAZIONE DELLA RETE STRADALE PROVINCIALE individuazione della funzione della rete nel territorio scala 1:125000

legenda

Cave aree
Aree principali di spaccaglio in ambito montano
Ambiti di ausiliaria biogeografica
Principali ecosistemi lacuali
Matrici naturali interconnesse
Aree speciali di grande dell'ecosistema montano delle Valcamonica
Aree della biopotenziamento ecosistemico prevalente in ambito collinare montano
Principali linee di connettività ecologica in ambito collinare montano
Varchi di consolidamento ecologico delle cuttine camonica del Garda
Aree della ricostruzione ecosistemica prevalente in ambito montano
Nuovi di parcomonitoli nella area protezionistica sul lago di Garda
Ambiti urbani e periurbani della ricostruzione ecologica diffusa
Aree della riconfigurazione paesaggio/ecosistemica
Ambiti della riconfigurazione del sistema dei fontanili
Tangenti principali in ambito pianziale
Tangenti secondari in ambito pianziale
Corridoi fluviali principali
Corridoi fluviali secondari
Corridoi terrestri principali
Corridoi terrestri secondari
Greenways principali
Principali barriere infrastrutturali del fondovalle
Fasce di trasversale delle principali barriere infrastrutturali
Principali guadi di conflitto della rete con le grandi barriere infrastrutturali
Varchi tra traffico e traffico di accelerazione
Sinistri di collegamento esterno
Confini provinciali
Confini comunali
Viabilità principale
Ferrovie
Idrografia

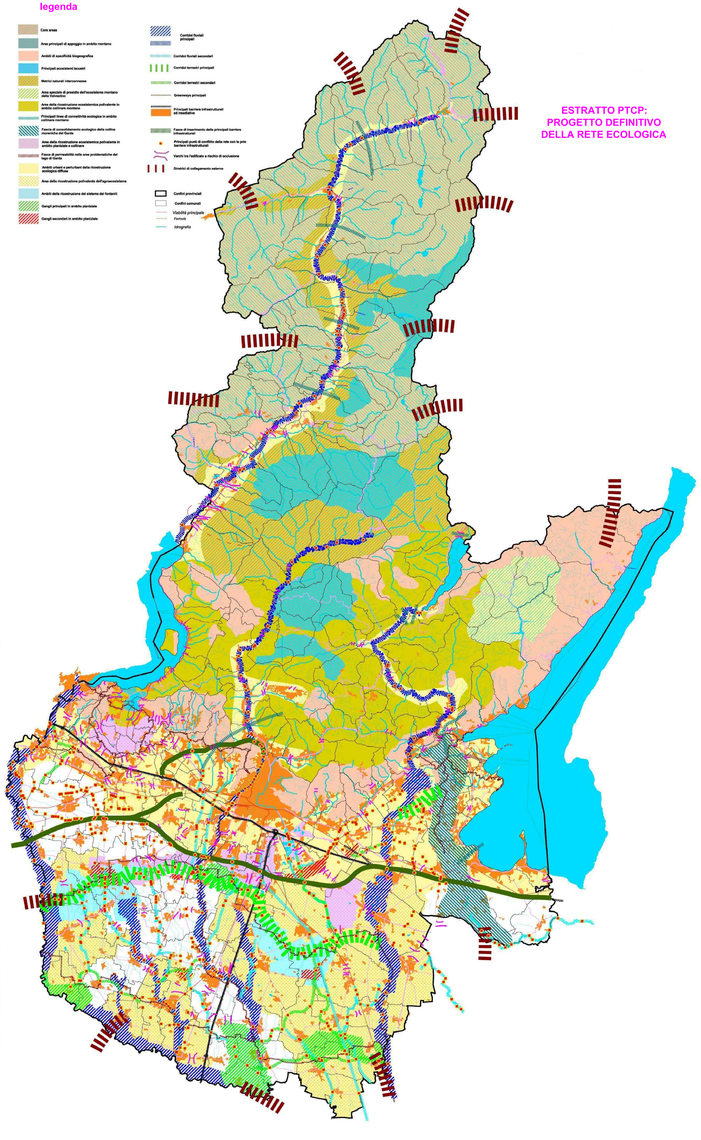

ESTRATTO PTCP: PROGETTO DEFINITIVO DELLA RETE ECOLOGICA

legenda

Brescia
Chiari-Rovato-Palazzolo
Franciacorta-Sebino
Alto Garda Bresciano
Montichiari
Orzinuovi-Leno-Manerbio
Valle Camonica
Valle Sabbia
Valle Trompia

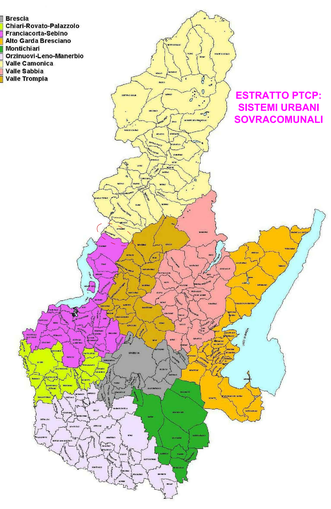

ESTRATTO PTCP: SISTEMI URBANI SOVRACOMUNALI

legenda

E 26: fondovalle della media-bassa Val Camonica
E 30: ambito montuoso a nord-est della bassa Val Camonica

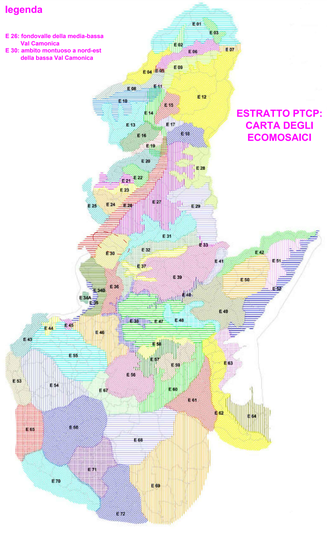

ESTRATTO PTCP: CARTA DEGLI ECOMOSAICI

legenda

SITI DI IMPORTANZA COMUNITARIA

1. Torbiere del Tonale
2. Torbiere di Pian dei Geloni
3. Val Rabbia e Val Galinera
4. Monte Maner - Cresti di Bos
5. Pascoli di Paspardo - Val Rinalda
6. Pascoli di Crocedomini - Alta Val Caffaro
7. Vallone del Forni di Rosso
8. Torbiere di Cadino di Cedegolo e Cima Barbrignaro
9. Versanti dell'Aviolo
10. Pic Chiès - Val Malga
11. Torbiere del Mortirolo
12. Torbiere di Val Braone
13. Ghiacciaio dell'Adamello
14. Monte Frerone
15. Monte Care - Cima di Corte
16. Cima Comer
17. Cime di Val Caramea
18. Arbaretum di Cedegolo
19. Sorgente Fontana
20. Torbiere d'Iseo
21. Torbiere di Provaglio
22. Colline della Maragna
23. Belvedere - Trigolone
24. Lanche di azzanello
25. Torbiere di Erbusco
26. Isola Uccellanda
27. Bosco di Barco
28. Torbiere di Iseo
29. Da Monte Belvedere a Vallenalta
30. Boschi del Giovetto di Paline

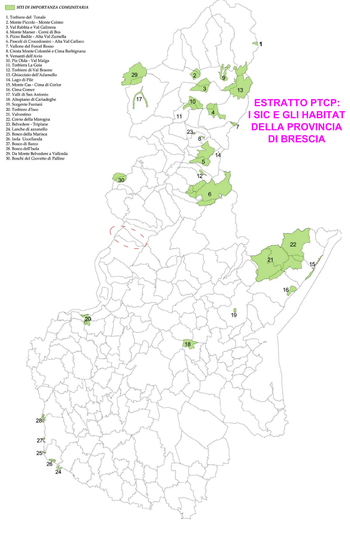

ESTRATTO PTCP: I SIC E GLI HABITAT DELLA PROVINCIA DI BRESCIA

legenda

Parchi Nazionali
A: Parco Nazionale dello Stelvio
B: Parco Nazionale delle Incisioni Rupestri di Nyquane

Parchi Regionali
C: Parco Regionale dell'Alto Garda Bresciano
D: Parco Regionale dell'Adamello
E: Parco Regionale dell'Oglio Nord

Parchi Naturali Regionali
F: Parco Regionale dell'Alto Garda Bresciano
G: Parco Regionale dell'Adamello

Riserve Naturali
1: Riserva Naturale delle Valle di Sonclo
2: Riserva Naturale del Corvetto di Paline
3: Riserva Naturale delle Incisioni Rupestri di Ceto, Cimbergo e Paspardo
4: Riserva Naturale della Torbiera del Tonale
5: Riserva Naturale delle valli di Lamadrè
6: Riserva Naturale delle Pozzanelle di Zone
7: Riserva Naturale della Torbiera di Iseo
8: Riserva Naturale del Bosco dell'Isola
9: Riserva Naturale della Marmora
10: Riserva Naturale dell'Isola Lunghedo
11: Riserva Naturale della Sorgente Pontevi

Monumenti Naturali
12: Monumento Naturale dell'Altopiano di Cariadeghe
13: Monumento Naturale Forra di Tremosine
14: Monumento Naturale Masso di Armaiolo Rosso del Pertico
15: Monumento Naturale del Balsano

Parchi Locali di Interesse Sovracomunale
16: Parco delle Colline di Brescia
17: Parco del Monte Netto
18: Parco del Basso Chiese
19: Parco del Lago Moro
20: Parco del Frassino
21: Parco del Rabaloro
22: Parco della Rocca del Sasso

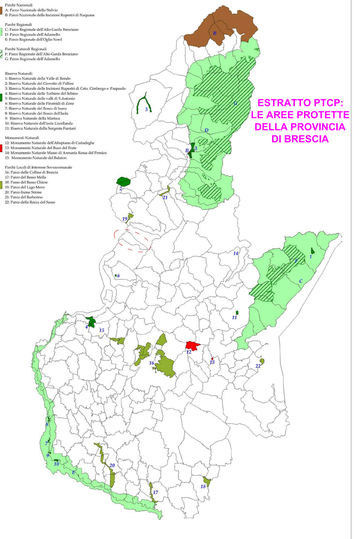

ESTRATTO PTCP: LE AREE PROTETTE DELLA PROVINCIA DI BRESCIA