

comune di pian camuno

Piano di Governo del Territorio

documento di piano
corografia

dp 1

marzo 2014
scala 1:25.000
aggiornamenti

revisione n.1/2013 art. 8 comma 4 L.R. 12/2005 e s.m.l.

adottata dal Consiglio Comunale con Delibera n° 18 del 17 luglio 2014
approvata dal Consiglio Comunale con Delibera n° 30 del 6 dicembre 2014

pianificazione e coordinamento

arch. claudio nodari esine - bs
 arch. mauro bellucini esine - bs
 arch. anela rivetta breno - bs

il responsabile
 del procedimento
 arch. pier giorgio pietroni

rapporto ambientale studio agronomico - forestale
 ing. marcella salvetti sellero - bs dott. for. marco sangalli bomo - bs

il sindaco
 geom. pi renato pietro






claudio nodari architetto

studio di architettura e urbanistica
 ordine degli architetti, pianificatori, paesaggisti e conservatori
 della provincia di brescia n. 544

collaborazione

arch. elena palestri

LEGENDA

-  confine provinciale
-  confine comunale
-  ferrovia
-  nuova statale n°42
-  fiumi-torrenti-corsi d'acqua

