

Comune di  
**Pian Camuno**  
Provincia di Brescia

# Piano di Governo del Territorio

Documento di Piano  
Corografia

Protocollo

**A 1**

settembre 2007  
scala 1:25.000

ADOTTATO dal Consiglio Comunale con Delibera n° 49  
del 26 settembre 2007

aggiornamenti  
gennaio 2008 (integrative prov.)  
marzo 2008

APPROVATO dal Consiglio Comunale con Delibera n° .....  
del .....

**Planificazione e Coordinamento**  
arch. claudio nodari • arch. mauro bellinchi • arch. carlo fasser • arch. arista rivetta






**Valutazione Ambientale Strategica**  
ing. marcella salviati

**Il responsabile  
del procedimento**  
arch. pier giorgio pietroni

**Il sindaco**  
geom. pa' renato pietro

claudio nodari architetto  
studio di architettura e urbanistica  
25046 esine (bs) - Via o. manzoni, 57 - tel. e  
fax 0364.46394

## LEGENDA

-  confine provinciale
-  confine comunale
-  ferrovia
-  nuova statale n°42
-  fiumi-torrenti-corsi d'acqua

