



Comune di PASPARDO

Provincia di Brescia

Piano di Governo del Territorio

Studio Geologico

Il professionista: Dott. Geol. Luca Maffeo Albertelli

05

Carta di Fattibilità

scala 1:10.000

Adozione: Delibera del Consiglio Comunale n. _____ del _____

Approvazione: Delibera del Consiglio Comunale n. _____ del _____

Pubblicazione: BURL n. _____ del _____

Progettazione, modellazione, ingegneristica dati e grafici:




COGEO s.p.a. di Albertelli Luca Maffeo & C.
Ufficio: Via Manegrandi, 41 - 24060 Rognone (BG) Tel. e fax 035 4348011
Sede amministrativa: Piazza Matteotti, 3 - 25015 Codogno (BG)
Tel. e fax 035 4348011 - C.F. e P.I. 02 179 400 981

www.cogeo.it


e-mail: cogeo@cofogeo.it

SOCIETA' CERTIFICATA

ISO 9001 / UNI EN ISO 9001 - ED.2009



GEOLOGIA - GEOTECNICA - GEOLOGIA AMBIENTALE INDAGINI GEOTECNICHE E GEOGNOSTICHE




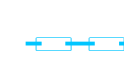
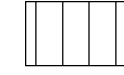





COMUNE DI SELLERO

COMUNE DI CEDEGOLO

COMUNE DI CAPO DI PONTE

COMUNE DI CIMBERGO

Legenda

-  Confine Comunale
-  Zone soggette ad amplificazione sismica topografica
-  Zone soggette ad amplificazione sismica litologica e geometrica
-  Zone soggette ad instabilità o a cedimenti
-  Classe 1
-  Classe 2
-  Classe 3
-  Classe 4

