

Regione Lombardia - Provincia di Brescia  
**Comune di PAsPARDO**

via Roma, 24 - 25050 - Paspardo (BS) - t. e f. 0364/48025 - info@comune.paspardo.bs.it



ADOTTATO dal Consiglio Comunale con Delibera  
n. 16 del 05/07/2013

**il Responsabile del procedimento**

*Dott. Germano Pezzoni*

**il Sindaco**


*Arch. Fabio De Pedro*

**STUDIO Ing. Sergio BAISINI**

*Via Argilla, 6 -25040- Boario Terme (BS)  
t. e f. 0364.533783 mail: sergiobaisini@studiobaisini.it*

Pianificazione  
Ing. Sergio Baisini  
Arch. Michela Abondio  
Ing. Antonio Acerbi

Collaborazione  
Arch. Nicola Abondio



**PIANO dei SERVIZI**

**Schede di rilievo dei servizi esistenti**

data gennaio 2014

**PdS**

**a**

| <b>servizio</b>                  | <b>n.</b> | <b>tipo</b> | <b>ref.</b> | <b>insegna</b>                                     | <b>indirizzo</b>        |
|----------------------------------|-----------|-------------|-------------|--|-------------------------|
| ISTRUZIONE                       | 01        | ATTR        | S           | scuole elementari - medie <i>"Pietro da Cemmo"</i> | Via delle Scuole 2      |
| GENERALE - pubblica utilità      | 02        | ATTR        | M           | municipio  | Via Roma 24             |
|                                  | 03        | ATV         | pt          | posta  | Via Roma 22             |
|                                  | 04        | ATV         | b           | banca <i>"UBI - Banca di Vallecamonica"</i>        | Via Bonfadini 8         |
| GENERALE - sovracomunali         | 05        | ATV         | 2           | <i>"Consorzio della Castagna di Vallecamonica"</i> | P.le Padre Marcolini 13 |
|                                  | 06        | ATV         | 3           | centro faunistico del parco dell'Adamello          | località "Fles"         |
| GENERALE - sicurezza             | 07        | ATV         | pc          | protezione civile                                  | Via della Funivia       |
| GENERALE - culturali             | 08        | ATV         | bi          | biblioteca   | Via Bertolotti 13       |
|                                  | 09        | ATTR        | cp          | centro polivalente                                 | P.le Padre Marcolini    |
| GENERALE - sociali               | 10        | ATTR        | 2           | centro anziani                                     | Via Bertolotti 13       |
|                                  | 11        | ATV         | 3           | <i>"Gruppo Alpini Paspardo"</i>                    | Via Bonfadini 16        |
|                                  | 12        | ATV         | 4           | circolo <i>"Acli"</i>                              | Via San Gaudenzio       |
|                                  | 13        | ATTR        | 5           | oratorio parrocchia <i>"San Gaudenzio"</i>         | Via San Gaudenzio       |
| GENERALE - sanitari              | 14        | ATV         | f           | <i>"Dispensario farmaceutico -Turina"</i>          | Via Martinazzoli 26     |
|                                  | 15        | ATV         | h1          | centro prelievi                                    | Via Bertolotti          |
|                                  | 16        | ATV         | h2          | ambulatorio medico                                 | Via Roma 24             |
| GENERALE - religiosi/cimiteriali | 17        | ATTR        | CH          | chiesa parrocchiale <i>"San Gaudenzio"</i>         | Via Recaldini 22        |
|                                  | 18        | ATTR        | ch          | chiesa <i>"Maternità di Maria"</i>                 | località "Deria"        |
|                                  | 19        | ATTR        | ch          | chiesetta <i>"Madonna delle Nevi"</i>              | località "Pla dol Rac"  |
|                                  | 20        | ATTR        | ci          | cimitero   | Via San Gaudenzio       |
| ATTREZZATURE TURISTICHE          | 21        | ATTR        | 1           | ostello  | Via Bertolotti          |
|                                  | 22        | ATTR        | 2           | area sosta camper                                  | Via Canneto             |
|                                  | 23        | ATTR        | 3           | agriturismo <i>"il Castagnolo"</i>                 | località "Deria"        |
|                                  | 24        | ATTR        | 4           | rifugio <i>"Colombé"</i>                           | monte Colombé           |
| ATTREZZATURE SPORTIVE            | 25        | ATTR        | 1           | piastra polivalente scuole                         | Via delle Scuole 2      |
|                                  | 26        | ATTR        | 2           | pista ciclabile                                    | Vie Canneto-Castagneto  |
|                                  | 27        | ATTR        | 3           | campo calcio                                       | Via Canneto             |
|                                  | 28        | ATTR        | 4           | campo calcetto                                     | Via San Gaudenzio       |
|                                  | 29        | ATTR        | 5           | campo bocce  | Via San Gaudenzio       |
|                                  | 30        | ATTR        | 6           | campo tennis                                       | Via San Gaudenzio       |

area tematica:

**ISTRUZIONE****ANAGRAFICA**

denominazione: **Scuole elementari-medie "Pietro da Cemmo"**  
 indirizzo: **via delle Scuole 2**  
 tipologia attrezzatura: **scuola**  
 destinazione PRG vigente: **standard**

**STRUTTURA**

| dati dimensionali: | s.l.p. (mq) | n. piani | n. aule | n. aule speciali |
|--------------------|-------------|----------|---------|------------------|
|                    | 750         | 3        | 8       | 3                |

stato d'uso e di conservazione: **ottimo**  
 vincoli architettonici e/o ambientali: **--**  
 adeguatezza alla normativa: **adeguate**  
 presenza di spazi accessori: **di pertinenza**  
 interazione spaziale con altre attrezzature: **piastra polivalente scuole**  
 modalità di fruizione: **scolastica**

**CONTESTO**

condizioni ambientali: **buone**  
 compatibilità funzionale: **buona**  
 accessibilità: **ottima**

**GESTIONE**

proprietà: **comunale**  
 conduzione: **statale**  
 costi gestione e finanziamenti: **--**

**CRITICITA'**

--

**PROGETTI**

--

area tematica:

**INTERESSE COMUNE - pubblica utilità****ANAGRAFICA**

denominazione: **Municipio di Paspardo**  
 indirizzo: **Via Roma 24**  
 tipologia attrezzatura: **municipio**  
 destinazione PRG vigente: **standard**

**STRUTTURA**

| dati dimensionali:                           | s.l.p. (mq)                          | n. locali |
|--|--------------------------------------|-----------|
|  | 260                                  | 8         |
| stato d'uso e di conservazione:              | buono                                |           |
| vincoli architettonici e/o ambientali:       | --                                   |           |
| adeguatezza alla normativa:                  | adeguato                             |           |
| presenza di spazi accessori:                 | di pertinenza                        |           |
| interazione spaziale con altre attrezzature: | ambulatorio medico - ufficio postale |           |
| modalità di fruizione:                       | giornaliera                          |           |

**CONTESTO**

condizioni ambientali: **buone**  
 compatibilità funzionale: **buona**  
 accessibilità: **buona**

**GESTIONE**

proprietà: **comunale**  
 conduzione: **comunale**  
 costi gestione e finanziamenti: **--**


**CRITICITA'**

--

**PROGETTI**

--

area tematica:

**INTERESSE COMUNE - pubblica utilità****ANAGRAFICA**

denominazione: **Posta**  
 indirizzo: **via Roma 22**  
 tipologia attività: **ufficio postale**

**STRUTTURA**

| dati dimensionali: | s.l.p. (mq) | n. locali |
|--------------------|-------------|-----------|
|                    | 40          | 2         |

presenza di spazi accessori: **di pertinenza**  
 interazione spaziale con altre attrezzature: **municipio - ambulatorio medico**

**CONTESTO**

condizioni ambientali: **buone**  
 compatibilità funzionale: **buona**  
 accessibilità: **buona**

**CARATTERISTICHE**

tipologia utenti: **pubblica**  
 numero utenti: **--**  
 bacino di utenza: **comunale**  
 soddisfacimento domanda: **buono**  
 modalità di fruizione: **giorni alterni**

**GESTIONE**

proprietà: **comunale**  
 conduzione: **Poste Italiane**

**CRITICITA'**

--

**PROGETTI**

--

area tematica:

**INTERESSE COMUNE - pubblica utilità****ANAGRAFICA**

denominazione: **UBI - Banca di Valle Camonica**  
 indirizzo: **via Bonfadini 8**  
 tipologia attività: **banca**  
 destinazione PRG vigente: **centro storico**

**STRUTTURA**

| dati dimensionali: | s.l.p. (mq) | n. locali |
|--------------------|-------------|-----------|
|                    | 30          | 2         |

presenza di spazi accessori: **di pertinenza**  
 interazione spaziale con altre attrezzature: **--**

**CONTESTO**

condizioni ambientali: **buone**  
 compatibilità funzionale: **buona**  
 accessibilità: **sufficiente**

**CARATTERISTICHE**

tipologia utenti: **aperta al pubblico**  
 numero utenti: **--**  
 bacino di utenza: **comunale**  
 soddisfacimento domanda: **buono**  
 modalità di fruizione: **giorni alterni**

**GESTIONE**

proprietà: **comunale**  
 conduzione: **privata**

**CRITICITA'**

--

**PROGETTI**

--



area tematica:

**INTERESSE COMUNE - sovracomunali****ANAGRAFICA**

denominazione: **Consorzio della Castagna di Vallecamonica**  
 indirizzo: piazzale Padre Marcolini 13  
 tipologia attività: sede consorzio  
 destinazione PRG vigente: area artigianale

**STRUTTURA**

| dati dimensionali: | s.l.p. (mq) | n. locali |
|--------------------|-------------|-----------|
|                    | 300         | 4         |

presenza di spazi accessori: di pertinenza  
 interazione spaziale con altre attrezzature: --

**CONTESTO**

condizioni ambientali: buone  
 compatibilità funzionale: buona  
 accessibilità: ottima

**CARATTERISTICHE**

tipologia utenti: aperta al pubblico (vendita)  
 numero utenti: --  
 bacino di utenza: sovracomunale  
 soddisfacimento domanda: sufficiente  
 modalità di fruizione: continuativa

**GESTIONE**

proprietà: Comune di Paspardo  
 conduzione: Consorzio della Castagna di Vallecamonica Scfc (soc. coop. a mutualità prevalente)

**CRITICITA'**

--

**PROGETTI**

--

area tematica:

**INTERESSE COMUNE - sovracomunali****ANAGRAFICA**

denominazione: **Centro Faunistico del parco dell'Adamello**  
 indirizzo: **località "Fles"**  
 tipologia attività: **osservatorio faunistico - centro recupero animali selvatici (CRAS)**  
 destinazione PRG vigente: **Parco naturale dell'Adamello (prati terrazzati)**

**STRUTTURA**

| dati dimensionali:                           | sup. d'estensione | n. locali |
|--|-------------------|-----------|
|  | 7 ha ca           | 4         |
| presenza di spazi accessori:                 | di pertinenza     |           |
| interazione spaziale con altre attrezzature: | --                |           |

**CONTESTO**

condizioni ambientali: **ottime**  
 compatibilità funzionale: **buona**  
 accessibilità: **buona**

**CARATTERISTICHE**

tipologia utenti: **turismo - studio**  
 numero utenti: **--**  
 bacino di utenza: **sovracomunale**  
 soddisfacimento domanda: **buono**  
 modalità di fruizione: **settimanale**

**GESTIONE**

proprietà: **Parco dell'Adamello - Comune di Paspardo**  
 conduzione: **Legambiente Lombardia Onlus - Parco dell'Adamello - Comune di Paspardo**

**CRITICITA'**

--

**PROGETTI**

--



area tematica:

**INTERESSE COMUNE - sicurezza****ANAGRAFICA**

denominazione: **Protezione Civile**  
 indirizzo: **Via della Funivia**  
 tipologia attività: **sede protezione civile**  
 destinazione PRG vigente: **area per impianti tecnologici**

**STRUTTURA**

| dati dimensionali:                           | s.l.p. (mq) | n. locali |
|--|-------------|-----------|
|  | 120         | 5         |
| presenza di spazi accessori:                 | --          |           |
| interazione spaziale con altre attrezzature: | --          |           |

**CONTESTO**

condizioni ambientali: **buone**  
 compatibilità funzionale: **buona**  
 accessibilità: **buona**

**CARATTERISTICHE**

tipologia utenti: **associati protezione civile**  
 numero utenti: **--**  
 bacino di utenza: **comunale**  
 soddisfacimento domanda: **sufficiente**  
 modalità di fruizione: **settimanale ed in caso di emergenza**

**GESTIONE**

proprietà: **comunale**  
 conduzione: **volontari**

**CRITICITA'**

--

**PROGETTI**

--

area tematica: **INTERESSE COMUNE - culturali**



### **ANAGRAFICA**

denominazione: **Biblioteca comunale di Paspardo**  
 indirizzo: **via Bertolotti 13 (c/o centro Anziani)**  
 tipologia attività: **biblioteca**

### **STRUTTURA**

| dati dimensionali: | s.l.p. (mq) | n. locali |
|--------------------|-------------|-----------|
|                    | 20          | 1         |

presenza di spazi accessori: --  
 interazione spaziale con altre attrezzature: **centro anziani - centro prelievi**

### **CONTESTO**

condizioni ambientali: **buone**  
 compatibilità funzionale: **buona**  
 accessibilità: **buona**

### **CARATTERISTICHE**

tipologia utenti: **studenti - docenti**  
 numero utenti: --  
 bacino di utenza: **scolastica**  
 soddisfacimento domanda: **scarso**  
 modalità di fruizione: **orari scolastici**

### **GESTIONE**

proprietà: **comunale**  
 conduzione: **personale docente scuola**

### **CRITICITA'**

**servizio molto limitato**

### **PROGETTI**

--

area tematica:

**INTERESSE COMUNE - culturali****ANAGRAFICA**

denominazione: **Centro polivalente**  
 indirizzo: **piazzale Padre Marcolini**  
 tipologia attrezzatura: **centro polivalente**  
 destinazione PRG vigente: **area artigianale**

**STRUTTURA**

| dati dimensionali:                           | s.l.p. (mq)                                    | n.locali |
|--|--|----------|
|  | 300  | 4        |
| stato d'uso e di conservazione:              | ottimo   |          |
| vincoli architettonici e/o ambientali:       | --   |          |
| adeguatezza alla normativa:                  | adeguato                                       |          |
| presenza di spazi accessori:                 | di pertinenza                                  |          |
| interazione spaziale con altre attrezzature: | sede Consorzio della Castagna di Vallecamonica |          |
| modalità di fruizione:                       | eventi   |          |

**CONTESTO**

condizioni ambientali: **buone**  
 compatibilità funzionale: **buona**  
 accessibilità: **buona**

**GESTIONE**

proprietà: **comunale**  
 conduzione: **comunale**  
 costi gestione e finanziamenti: **--**

**CRITICITA'**

--

**PROGETTI**

--

area tematica:

**INTERESSE COMUNE - sociali****ANAGRAFICA**

denominazione: **Centro Anziani**  
 indirizzo: **via Bertolotti 13**  
 tipologia attrezzatura: **centro diurno anziani**  
 destinazione PRG vigente: **standard**

**STRUTTURA**

| dati dimensionali:                           | s.l.p. (mq)                                | n. locali        |
|--|--|------------------|
|  | <b><u>350</u></b>                          | <b><u>12</u></b> |
| stato d'uso e di conservazione:              | <b><u>buono</u></b>                        |                  |
| vincoli architettonici e/o ambientali:       | <b><u>--</u></b>                           |                  |
| adeguatezza alla normativa:                  | <b><u>adeguato</u></b>                     |                  |
| presenza di spazi accessori:                 | <b><u>di pertinenza</u></b>                |                  |
| interazione spaziale con altre attrezzature: | <b><u>biblioteca - centro prelievi</u></b> |                  |
| modalità di fruizione:                       | <b><u>saltuaria</u></b>                    |                  |

**CONTESTO**

condizioni ambientali: **buone**  
 compatibilità funzionale: **buona**  
 accessibilità: **ottima**

**GESTIONE**

proprietà: **comunale**  
 conduzione: **volontari**  
 costi gestione e finanziamenti: **--**

**CRITICITA'****--****PROGETTI****--**

area tematica:

**INTERESSE COMUNE - sociali****ANAGRAFICA**

denominazione: **Gruppo Alpini Paspardo**  
 indirizzo: **via Bonfadini 16**  
 tipologia attività: **sede associazione**  
 destinazione PRG vigente: **centro storico**

**STRUTTURA**

| dati dimensionali:                           | s.l.p. (mq) | n. locali |
|--|-------------|-----------|
|  | 240         | 6         |
| presenza di spazi accessori:                 | --          |           |
| interazione spaziale con altre attrezzature: | --          |           |

**CONTESTO**

condizioni ambientali: **buone**  
 compatibilità funzionale: **buona**  
 accessibilità: **buona**

**CARATTERISTICHE**

tipologia utenti: **associati**  
 numero utenti: **--**  
 bacino di utenza: **comunale**  
 soddisfacimento domanda: **sufficiente**  
 modalità di fruizione: **esigenze associative**

**GESTIONE**

proprietà: **Comune di Paspardo**  
 conduzione: **Associazione Nazionale Alpini (ANA)**

**CRITICITA'**

--

**PROGETTI**

--

area tematica: **INTERESSE COMUNE - sociali**



### **ANAGRAFICA**

denominazione: **Circolo Associazioni Cristiane Lavoratori Italiani (ACLI)**  
 indirizzo: **via San Gaudenzio**  
 tipologia attività: **consulenza**

### **STRUTTURA**

| dati dimensionali:                           | s.l.p. (mq)  | n. locali |
|--|--|-----------|
|  | 50   | 2         |
| presenza di spazi accessori:                 | depositi   |           |
| interazione spaziale con altre attrezzature: | oratorio parrocchia di San Gaudenzio - attrezzature sportive |           |

### **CONTESTO**

condizioni ambientali: **accettabili**  
 compatibilità funzionale: **buona**  
 accessibilità: **ottima**

### **CARATTERISTICHE**

tipologia utenti: **anziani**  
 numero utenti: **--**  
 bacino di utenza: **comunale**  
 soddisfacimento domanda: **sufficiente**  
 modalità di fruizione: **saltuaria**

### **GESTIONE**

proprietà: **Parrocchia di San Gaudenzio**  
 conduzione: **volontari**

### **CRITICITA'**

**contesto architettonico inutilizzato per degrado**

### **PROGETTI**

--



area tematica: **INTERESSE COMUNE - sociali**



### **ANAGRAFICA**

denominazione: **Oratorio parrocchia San Gaudenzio**  
 indirizzo: **via San Gaudenzio**  
 tipologia attrezzatura: **oratorio**  
 destinazione PRG vigente: **standard**

### **STRUTTURA**

| dati dimensionali: | s.l.p. (mq) | n. locali | volumetria (mc) |
|--------------------|-------------|-----------|-----------------|
|                    | 1898        | --        | 5771            |

stato d'uso e di conservazione: **in parziale disuso**  
 vincoli architettonici e/o ambientali: **--**  
 adeguatezza alla normativa: **--**  
 presenza di spazi accessori: **di pertinenza**  
 interazione spaziale con altre attrezzature: **circolo "ACLI" - attrezzature sportive**  
 modalità di fruizione: **parziale**

### **CONTESTO**

condizioni ambientali: **buone**  
 compatibilità funzionale: **buona**  
 accessibilità: **parziale**

### **GESTIONE**

proprietà: **parrocchia San Gaudenzio**  
 conduzione: **volontari**  
 costi gestione e finanziamenti: **--**

### **CRITICITA'**

--

### **PROGETTI**

--

area tematica:

**INTERESSE COMUNE - sanitari****ANAGRAFICA**

denominazione: **Dispensario farmaceutico - Turina**  
 indirizzo: **via Martinazzoli 26**  
 tipologia attività: **farmacia**  
 destinazione PRG vigente: **centro storico**

**STRUTTURA**

| dati dimensionali:                           | s.l.p. (mq) | n. locali |
|--|-------------|-----------|
|  | 20          | 1         |
| presenza di spazi accessori:                 | --          |           |
| interazione spaziale con altre attrezzature: | --          |           |

**CONTESTO**

condizioni ambientali: **buone**  
 compatibilità funzionale: **buona**  
 accessibilità: **sufficiente**

**CARATTERISTICHE**

tipologia utenti: **aperto al pubblico**  
 numero utenti: **--**  
 bacino di utenza: **comunale**  
 soddisfacimento domanda: **sufficiente**  
 modalità di fruizione: **2-3 ore giornaliere**

**GESTIONE**

proprietà: **privata**  
 conduzione: **privata**

**CRITICITA'**

--

**PROGETTI**

--

area tematica:

**INTERESSE COMUNE - sanitari****ANAGRAFICA**

denominazione: **Centro Preievi**  
 indirizzo: **via Bertolotti 13 (c/o centro Anziani)**  
 tipologia attività: **sanitaria**

**STRUTTURA**

| dati dimensionali:                           | s.l.p. (mq)                 | n. locali |
|--|-----------------------------|-----------|
|  | 10                          | 1         |
| presenza di spazi accessori:                 | no                          |           |
| interazione spaziale con altre attrezzature: | centro anziani - biblioteca |           |

**CONTESTO**

condizioni ambientali: **buone**  
 compatibilità funzionale: **buona**  
 accessibilità: **buona**

**CARATTERISTICHE**

tipologia utenti: **sanitari**  
 numero utenti: **--**  
 bacino di utenza: **comunale**  
 soddisfacimento domanda: **sufficiente**  
 modalità di fruizione: **mensile**

**GESTIONE**

proprietà: **comunale**  
 conduzione: **cooperativa "La Salute in Valle"**


**CRITICITA'**

--

**PROGETTI**

--

area tematica:

**INTERESSE COMUNE - sanitari****ANAGRAFICA**

denominazione: **Ambulatorio medico**  
 indirizzo: **via Roma 24**  
 tipologia attività: **ambulatorio medico**

**STRUTTURA**

| dati dimensionali:                           | s.l.p. (mq)                 | n. locali |
|--|-----------------------------|-----------|
|  | 45                          | 3         |
| presenza di spazi accessori:                 | no                          |           |
| interazione spaziale con altre attrezzature: | municipio - ufficio postale |           |

**CONTESTO**

condizioni ambientali: **buone**  
 compatibilità funzionale: **buona**  
 accessibilità: **sufficiente**

**CARATTERISTICHE**

tipologia utenti: **sanitari**  
 numero utenti: **--**  
 bacino di utenza: **intercomunale**  
 soddisfacimento domanda: **sufficiente**  
 modalità di fruizione: **4 ore giornaliere**

**GESTIONE**

proprietà: **comunale**  
 conduzione: **Servizio Sanitario**

**CRITICITA'**

--

**PROGETTI**

--

area tematica:

[INTERESSE COMUNE - religiosi / cimiteriali](#)**ANAGRAFICA**

denominazione: [Chiesa parrocchiale "San Gaudenzio"](#)  
 indirizzo: [via Recaldini 22](#)  
 tipologia attrezzatura: [edificio di culto](#)  
 destinazione PRG vigente: [standard](#)

**STRUTTURA**

| dati dimensionali:                           | s.l.p. (mq)   | n. locali |
|--|---------------|-----------|
|  | 420           | 3         |
| stato d'uso e di conservazione:              | buono         |           |
| vincoli architettonici e/o ambientali:       | --            |           |
| adeguatezza alla normativa:                  | adeguata      |           |
| presenza di spazi accessori:                 | di pertinenza |           |
| interazione spaziale con altre attrezzature: | canonica      |           |
| modalità di fruizione:                       | giornaliera   |           |

**CONTESTO**

condizioni ambientali: [buone](#)  
 compatibilità funzionale: [buona](#)  
 accessibilità: [sufficiente](#)

**GESTIONE**

proprietà: [parrocchia di San Gaudenzio](#)  
 conduzione: [parrocchia di San Gaudenzio](#)  
 costi gestione e finanziamenti: --

**CRITICITA'**

--

**PROGETTI**

--

area tematica:

[INTERESSE COMUNE - religiosi / cimiteriali](#)**ANAGRAFICA**

denominazione: [Chiesa "Maternità di Maria vergine"](#)  
 indirizzo: [località "Deria"](#)  
 tipologia attrezzatura: [edificio di culto](#)  
 destinazione PRG vigente: [riserva naturale "Incisioni Rupestri di Ceto-Cimbergo-Paspario"](#)

**STRUTTURA**

| dati dimensionali:                           | s.l.p. (mq)   | n. locali |
|--|---|-----------|
|  | 210   | 2         |
| stato d'uso e di conservazione:              | buono   |           |
| vincoli architettonici e/o ambientali:       | riserva naturale "Incisioni Rupestri di Ceto-Cimbergo-Paspario" |           |
| adeguatezza alla normativa:                  | adeguata  |           |
| presenza di spazi accessori:                 | di pertinenza   |           |
| interazione spaziale con altre attrezzature: | --  |           |
| modalità di fruizione:                       | saltuaria   |           |

**CONTESTO**

condizioni ambientali: [ottime](#)  
 compatibilità funzionale: [buona](#)  
 accessibilità: [sufficiente](#)

**GESTIONE**

proprietà: [parrocchia di San Gaudenzio](#)  
 conduzione: [parrocchia di San Gaudenzio](#)  
 costi gestione e finanziamenti: --

**CRITICITA'**

[necessità di opere di restauro](#)

**PROGETTI**

[esecuzione lavori di restauro in corso \(progetto sovracomunale P.O.R.\)](#)



area tematica:

[INTERESSE COMUNE - religiosi / cimiteriali](#)**ANAGRAFICA**

denominazione: [Chiesetta "Madonna delle Nevi"](#)  
 indirizzo: [località Pla dol Rac](#)  
 tipologia attrezzatura: [edificio di culto](#)  
 destinazione PRG vigente: [Parco naturale dell'Adamello](#)

**STRUTTURA**

| dati dimensionali:                           | s.l.p. (mq)                                  | n. locali |
|--|--|-----------|
|  | 50   | 1         |
| stato d'uso e di conservazione:              | buono  |           |
| vincoli architettonici e/o ambientali:       | <a href="#">Parco naturale dell'Adamello</a> |           |
| adeguatezza alla normativa:                  | <a href="#">adeguata</a>                     |           |
| presenza di spazi accessori:                 | --   |           |
| interazione spaziale con altre attrezzature: | --   |           |
| modalità di fruizione:                       | <a href="#">saltuaria</a>                    |           |

**CONTESTO**

condizioni ambientali: [ottime](#)  
 compatibilità funzionale: [buona](#)  
 accessibilità: [sufficiente](#)

**GESTIONE**

proprietà: [comunale](#)  
 conduzione: [Gruppo A.N.A. Paspardo](#)  
 costi gestione e finanziamenti: --

**CRITICITA'**

--

**PROGETTI**

--

area tematica:

**INTERESSE COMUNE - religiosi / cimiteriali****ANAGRAFICA**

denominazione: **Cimitero comunale**  
 indirizzo: **via San Gaudenzio**  
 tipologia attrezzatura: **cimitero**  
 destinazione PRG vigente: **area cimiteriale**

**STRUTTURA**

| dati dimensionali: | s.l.p. (mq) | n. loculi totali | n. loculi liberi | n. loculi utilizzati |
|--------------------|-------------|------------------|------------------|----------------------|
|                    | 1061        | 326              | 21               | 305                  |

stato d'uso e di conservazione: **discreto**  
 vincoli architettonici e/o ambientali: **--**  
 adeguatezza alla normativa: **adeguato**  
 presenza di spazi accessori: **di pertinenza del servizio cimiteriale**  
 interazione spaziale con altre attrezzature: **vincolo di rispetto cimiteriale**  
 modalità di fruizione: **continuativa**

**CONTESTO**

condizioni ambientali: **buone**  
 compatibilità funzionale: **sufficiente**  
 accessibilità: **buona**

**GESTIONE**

proprietà: **comunale**  
 conduzione: **comunale**  
 costi gestione e finanziamenti: **--**

**CRITICITA'**

**nessita di adeguamento**

**PROGETTI**

**piano cimiteriale in fase di approvazione**

area tematica:

**ATTREZZATURE TURISTICHE****ANAGRAFICA**

denominazione: **Ostello**  
 indirizzo: **via Bertolotti**  
 tipologia attrezzatura: **struttura per vacanze**  
 destinazione PRG vigente: **standard**

**STRUTTURA**

| dati dimensionali: | s.l.p. (mq) | n. piani | n. locali | n. posti letto |
|--------------------|-------------|----------|-----------|----------------|
|                    | 420         | 2        | 11        | 24             |

stato d'uso e di conservazione: **ottimo**  
 vincoli architettonici e/o ambientali: **--**  
 adeguatezza alla normativa: **adeguata**  
 presenza di spazi accessori: **di pertinenza**  
 interazione spaziale con altre attrezzature: **--**  
 modalità di fruizione: **continuativa**

**CONTESTO**

condizioni ambientali: **buone**  
 compatibilità funzionale: **buona**  
 accessibilità: **ottima**

**GESTIONE**

proprietà: **comunale**  
 conduzione: **privata**  
 costi gestione e finanziamenti: **--**


**CRITICITA'**

--

**PROGETTI**

--

area tematica:

**ATTREZZATURE TURISTICHE****ANAGRAFICA**

denominazione: **Area sosta camper**  
 indirizzo: **via Canneto**  
 tipologia attrezzatura: **area sosta camper**  
 destinazione PRG vigente: **standard**

**STRUTTURA**

dati dimensionali: **sup (mq)**  
**1070 ca**  
 stato d'uso e di conservazione: **buono**  
 vincoli architettonici e/o ambientali: **--**  
 adeguatezza alla normativa: **adeguata**  
 presenza di spazi accessori: **--**  
 interazione spaziale con altre attrezzature: **attrezzature sportive**  
 modalità di fruizione: **libera**

**CONTESTO**

condizioni ambientali: **buone**  
 compatibilità funzionale: **buona**  
 accessibilità: **buona**

**GESTIONE**

proprietà: **comunale**  
 conduzione: **comunale**  
 costi gestione e finanziamenti: **--**

**CRITICITA'**

--

**PROGETTI**

--

area tematica:

**ATTREZZATURE TURISTICHE****ANAGRAFICA**

denominazione: **Agriturismo "il Castagnolo"**  
 indirizzo: **località "Deria"**  
 tipologia attrezzatura: **azienda agrituristica**  
 destinazione PRG vigente: **riserva naturale "Incisioni Rupestri di Ceto-Cimbergo-Paspardo"**

**STRUTTURA**

| dati dimensionali: | s.l.p. (mq) | n. piani | n. locali | n. posti letto |
|--------------------|-------------|----------|-----------|----------------|
|                    | 200         | 2        | 6         | --             |

stato d'uso e di conservazione: **buono**  
 vincoli architettonici e/o ambientali: **riserva naturale "Incisioni Rupestri di Ceto-Cimbergo-Paspardo"**  
 adeguatezza alla normativa: **adeguato**  
 presenza di spazi accessori: **di pertinenza**  
 interazione spaziale con altre attrezzature: **--**  
 modalità di fruizione: **continuativa**

**CONTESTO**

condizioni ambientali: **ottime**  
 compatibilità funzionale: **buona**  
 accessibilità: **buona**

**GESTIONE**

proprietà: **comunale**  
 conduzione: **consorzio della Castagna di Vallecamonica Scfc**  
 costi gestione e finanziamenti: **--**

**CRITICITA'**

--

**PROGETTI**

--

area tematica:

**ATTREZZATURE TURISTICHE****ANAGRAFICA**

denominazione: **Rifugio Colombé**  
 indirizzo: **monte Colombé (1700 m s.l.m.)**  
 tipologia attrezzatura: **rifugio montano**  
 destinazione PRG vigente: **Parco naturale dell'Adamello (prati terrazzati)**

**STRUTTURA**

| dati dimensionali: | s.l.p. (mq) | n. locali | n. posti letto |
|--------------------|-------------|-----------|----------------|
|                    | 260         | 10        | 40             |

stato d'uso e di conservazione: **buono**  
 vincoli architettonici e/o ambientali: **Parco naturale dell'Adamello (prati terrazzati)**  
 adeguatezza alla normativa: **adeguata**  
 presenza di spazi accessori: **porticati - locali deposito**  
 interazione spaziale con altre attrezzature: **--**  
 modalità di fruizione: **libera**

**CONTESTO**

condizioni ambientali: **ottime**  
 compatibilità funzionale: **buona**  
 accessibilità: **buona**

**GESTIONE**

proprietà: **comunale**  
 conduzione: **volontari Operazione Mato Grosso (OMG)**  
 costi gestione e finanziamenti: **--**

**CRITICITA'**

--

**PROGETTI**

--



area tematica:

**ATTREZZATURE SPORTIVE****ANAGRAFICA**

denominazione: **piastra polivalente scuole**  
 indirizzo: **via delle Scuole 2**  
 tipologia attrezzatura: **attrezzature sportive**  
 destinazione PRG vigente: **standard**

**STRUTTURA**

| dati dimensionali:                           | sup (mq)                                  | sport praticabili                                       |
|--|---|---|
|  | 1080 ca                                   | pallacanestro - pallavolo - discipline atletica leggera |
| stato d'uso e di conservazione:              | buono                                     |   |
| vincoli architettonici e/o ambientali:       | --  |   |
| adeguatezza alla normativa:                  | adeguato                                  |   |
| presenza di spazi accessori:                 | --  |   |
| interazione spaziale con altre attrezzature: | scuole elementari-medie "Pietro da Cemmo" |   |
| modalità di fruizione:                       | orari scolastici ed eventi                |   |

**CONTESTO**

condizioni ambientali: **buone**  
 compatibilità funzionale: **buona**  
 accessibilità: **buona**

**GESTIONE**

proprietà: **comunale**  
 conduzione: **comunale - personale docente**  
 costi gestione e finanziamenti: **--**

**CRITICITA'**

--

**PROGETTI**

--

area tematica:

**ATTREZZATURE SPORTIVE****ANAGRAFICA**

denominazione: **pista ciclo-pedonale**  
 indirizzo: **via Canneto - via Castagneto**  
 tipologia attrezzatura: **percorso ciclo-pedonale**  
 destinazione PRG vigente: **attraversa aree agricole e l'area della riserva naturale "Incisioni Rupestri di Ceto-Cimbergo-Paspardo"**

**STRUTTURA**

dati dimensionali: **lunghezza percorso (km)**  
**1 ca**  
 stato d'uso e di conservazione: **buono**  
 vincoli architettonici e/o ambientali: **aree agricole - riserva "Incisioni Rupestri di Ceto-Cimbergo-Paspardo"**  
 adeguatezza alla normativa: **adeguato**  
 presenza di spazi accessori: **--**  
 interazione spaziale con altre attrezzature: **verde attrezzato di via Castagneto**  
 modalità di fruizione: **libera**

**CONTESTO**

condizioni ambientali: **ottime**  
 compatibilità funzionale: **buona**  
 accessibilità: **buona**

**GESTIONE**

proprietà: **comunale**  
 conduzione: **comunale**  
 costi gestione e finanziamenti: **--**


**CRITICITA'**

--

**PROGETTI**

--

area tematica:

**ATTREZZATURE SPORTIVE****ANAGRAFICA**

denominazione: **campo calcio**  
 indirizzo: **via Canneto**  
 tipologia attrezzatura: **campo sportivo**  
 destinazione PRG vigente: **standard**

**STRUTTURA**

| dati dimensionali:                           | campo (mq)                | spogliatoi (mq) | tribune-accessori (mq) |
|--|---------------------------|-----------------|------------------------|
|  | 2400                      | 75              | 180                    |
| stato d'uso e di conservazione:              | buono                     |                 |                        |
| vincoli architettonici e/o ambientali:       | --                        |                 |                        |
| adeguatezza alla normativa:                  | adeguato                  |                 |                        |
| presenza di spazi accessori:                 | di pertinenza, spogliatoi |                 |                        |
| interazione spaziale con altre attrezzature: | --                        |                 |                        |
| modalità di fruizione:                       | saltuaria                 |                 |                        |

**CONTESTO**

condizioni ambientali: **buone**  
 compatibilità funzionale: **buona**  
 accessibilità: **buona**

**GESTIONE**

proprietà: **comunale**  
 conduzione: **volontari**  
 costi gestione e finanziamenti: **--**

**CRITICITA'**

--

**PROGETTI**

--

area tematica:

**ATTREZZATURE SPORTIVE****ANAGRAFICA**

denominazione: **campo calcetto**  
 indirizzo: **via San Gaudenzio**  
 tipologia attrezzatura: **campo sportivo**  
 destinazione PRG vigente: **standard**

**STRUTTURA**

|  |   |                   |
|--|---|-------------------|
| dati dimensionali:                           | sup (mq)  | sport praticabili |
|  | 800   | calcetto          |
| stato d'uso e di conservazione:              | discreto  |                   |
| vincoli architettonici e/o ambientali:       | --  |                   |
| adeguatezza alla normativa:                  | non adeguato  |                   |
| presenza di spazi accessori:                 | --  |                   |
| interazione spaziale con altre attrezzature: | oratorio - circolo "ACLI" - altre attrezzature sportive |                   |
| modalità di fruizione:                       | giornaliera   |                   |

**CONTESTO**

condizioni ambientali: **buone**  
 compatibilità funzionale: **buona**  
 accessibilità: **buona**

**GESTIONE**

proprietà: **parrocchia di San Gaudenzio**  
 conduzione: **circolo "ACLI"**  
 costi gestione e finanziamenti: **--**

**CRITICITA'**

--

**PROGETTI**

--

area tematica:

**ATTREZZATURE SPORTIVE****ANAGRAFICA**

denominazione: **campo bocce**  
 indirizzo: **via San Gaudenzio**  
 tipologia attrezzatura: **campo bocce**  
 destinazione PRG vigente: **standard**

**STRUTTURA**

| dati dimensionali:                           | sup (mq)  | sport praticabili |
|--|---|-------------------|
|  | 200   | bocce             |
| stato d'uso e di conservazione:              | buono   |                   |
| vincoli architettonici e/o ambientali:       | --  |                   |
| adeguatezza alla normativa:                  | non adeguato  |                   |
| presenza di spazi accessori:                 | di pertinenza   |                   |
| interazione spaziale con altre attrezzature: | oratorio - circolo "ACLI" - altre attrezzature sportive |                   |
| modalità di fruizione:                       | giornaliera   |                   |

**CONTESTO**

condizioni ambientali: **buone**  
 compatibilità funzionale: **buona**  
 accessibilità: **buona**

**GESTIONE**

proprietà: **parrocchia di San Gaudenzio**  
 conduzione: **circolo "ACLI"**  
 costi gestione e finanziamenti: **--**

**CRITICITA'**

--

**PROGETTI**

--



area tematica:

**ATTREZZATURE SPORTIVE****ANAGRAFICA**

denominazione: **campo tennis**  
 indirizzo: **via San Gaudenzio**  
 tipologia attrezzatura: **campo tennis**  
 destinazione PRG vigente: **standard**

**STRUTTURA**

|  |   |                    |
|--|---|--------------------|
| dati dimensionali:                           | sup (mq)  | sport praticabili  |
|  | 800   | tennis - pallavolo |
| stato d'uso e di conservazione:              | mediocre  |                    |
| vincoli architettonici e/o ambientali:       | --  |                    |
| adeguatezza alla normativa:                  | non adeguato  |                    |
| presenza di spazi accessori:                 | --  |                    |
| interazione spaziale con altre attrezzature: | oratorio - circolo "ACLI" - altre attrezzature sportive |                    |
| modalità di fruizione:                       | giornaliera   |                    |

**CONTESTO**

condizioni ambientali: **buone**  
 compatibilità funzionale: **buona**  
 accessibilità: **buona**

**GESTIONE**

proprietà: **parrocchia di San Gaudenzio**  
 conduzione: **circolo "ACLI"**  
 costi gestione e finanziamenti: --

**CRITICITA'**

**attualmente in stato di parziale abbandono**

**PROGETTI**

--